

Indeks Kepuasan Layanan Infrastruktur (IKLI) Kabupaten Gresik

LAPORAN AKHIR - Tahun2025

PEMERINTAH
KABUPATEN GRESIK

Kementerian Pendidikan, Kebudayaan, Riset, Dan Teknologi
Universitas Brawijaya
Direktorat Riset Dan Pengabdian Kepada Masyarakat

OUTLINE *Pembahasan*



01 Pendahuluan



02 Teori & Kebijakan



03 Kondisi Infrastruktur



04 Metode Pekerjaan



05 Hasil Analisis



06 Kesimpulan



01

Pendahuluan

PENYUSUNAN DOKUMEN
INDEKS KEPUASAN LAYANAN INFRASTRUKTUR
(IKLI)
KABUPATEN GRESIK

LATAR *Belakang*

INDEKS KEPUASAN LAYANAN IFRASTRUKTUR

Merupakan **ukuran yang digunakan untuk mengetahui tingkat kepuasan masyarakat** atas pembangunan infrastruktur oleh Pemerintah Pusat dan Pemerintah Daerah, yang dalam hal ini adalah Pemerintah Kabupaten Gresik

PEMERINTAH DAERAH

Memiliki tanggung jawab pada peningkatan kualitas hidup masyarakat terkait pada aksesibilitas layanan infrastruktur daerah



PERATURAN

- Peraturan Peraturan Pemerintah Nomor 2 Tahun 2018 tentang Standar Pelayanan Minimal disebutkan bahwa Standar Pelayanan Minimal
- Peraturan Menteri Pendayagunaan Aparatur Negara dan Reformasi Birokrasi Republik Indonesia Nomor 14 Tahun 2017 tentang pedoman penyusunan survei kepuasan masyarakat unit penyelenggara pelayanan publik

RPJMD Kabupaten Gresik 2021-2026

Peraturan Daerah Kabupaten Gresik Nomor 2 Tahun 2021 tentang Rencana Pembangunan Jangka Menengah Daerah (RPJMD) Kabupaten Gresik Tahun 2021-2026, prioritas pembangunan berupa pengembangan infrastruktur

PENGUKURAN INDEKS KEPUASAN LAYANAN INFRASTRUKTUR KABUPATEN GRESIK

Untuk melanjutkan pengukuran capaian Indeks Kepuasan Layanan Infrastruktur pada Tahun 2025

MAKSUD, TUJUAN & *Sasaran*



MAKSUD

- mengukur Indeks Kepuasan Layanan Infrastruktur (IKLI) melalui survey persepsi masyarakat terhadap penyediaan layanan infrastruktur di Kabupaten Gresik.

TUJUAN

- Melakukan pengukuran Indeks Kepuasan Layanan Infrastruktur (IKLI) dan Indeks Harapan Layanan Infrastruktur (IHLI) di Kabupaten Gresik;
- Menganalisa tingkat kesenjangan antara kualitas dan harapan masyarakat terhadap pelayanan infrastruktur di Kabupaten Gresik; dan
- Merumuskan prioritas peningkatan dan perbaikan kualitas pelayanan infrastruktur di Kabupaten Gresik.



SASARAN

- Terukurnya Indeks Kepuasan Layanan Infrastruktur (IKLI) dan Indeks Harapan Layanan Infrastruktur (IHLI) di Kabupaten Gresik;
- Teridentifikasinya tingkat kesenjangan antara kualitas dan harapan masyarakat terhadap pelayanan infrastruktur di Kabupaten Gresik; dan
- Terumuskannya prioritas peningkatan dan perbaikan kualitas pelayanan infrastruktur di Kabupaten Gresik

REFERENSI *Hukum*

REFERENSI *Hukum*

- Undang-Undang Nomor 25 Tahun 2004 tentang Sistem Perencanaan Pembangunan Nasional;
- Undang-Undang Nomor 18 Tahun 2022 tentang Sistem Nasional Penelitian, Pengembangan, dan Penerapan Ilmu Pengetahuan dan Teknologi;
- Undang-Undang Nomor 23 Tahun 2014 tentang Pemerintahan Daerah sebagaimana telah diubah beberapa kali terakhir dengan
- Undang-Undang Nomor 9 Tahun 2015 tentang Perubahan Kedua Atas Undang-Undang Nomor 23 Tahun 2014 tentang Pemerintah Daerah,
- Peraturan Menteri Dalam Negeri Nomor 17 Tahun 2016 tentang Pedoman Penelitian dan Pengembangan di Kementerian Dalam Negeri dan Pemerintah Daerah;
- Peraturan Menteri Dalam Negeri Nomor 86 Tahun 2017 tentang Tata Cara Perencanaan, Pengendalian dan Evaluasi Pembangunan Daerah, Tata Cara Evaluasi Rancangan Peraturan Daerah tentang Rencana Pembangunan Jangka Panjang Daerah dan Rencana Pembangunan Jangka Menengah Daerah, serta Tata Cara Perubahan Rencana Pembangunan Jangka Panjang Daerah, Rencana Pembangunan Jangka Menengah Daerah, dan Rencana Kerja Pemerintah Daerah;
- Peraturan Daerah Kabupaten Gresik Nomor 2 Tahun 2021 Tentang Rencana Pembangunan Jangka Menengah Daerah Kabupaten Gresik Tahun 2021-2026.

RUANG *Lingkup wilayah*

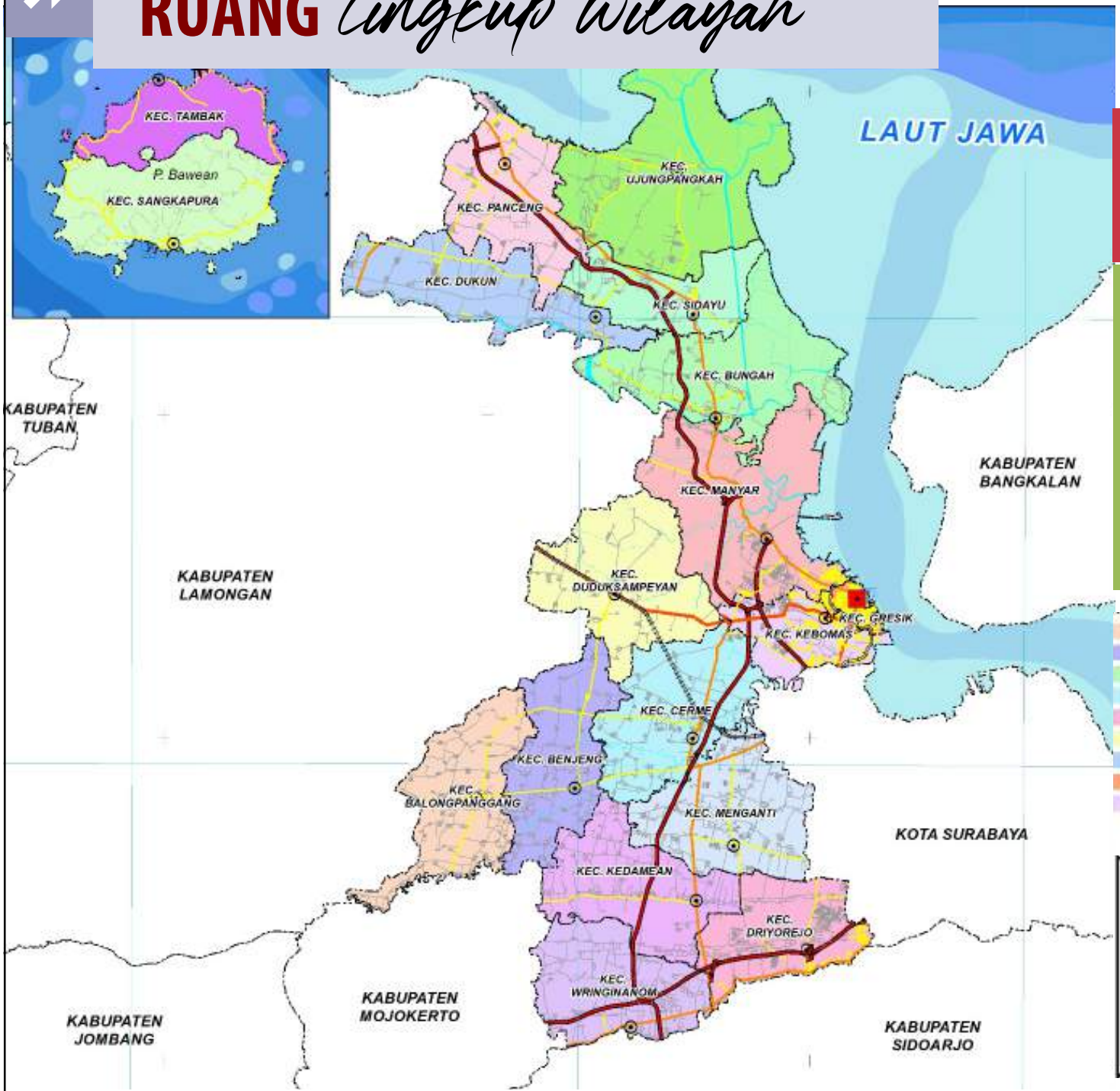

Ruang Lingkup wilayah

Ruang lingkup wilayah : KABUPATEN GRESIK

Ruang Materi:

1.Tahap Persiapan
2.Tahap Pengumpulan Data
3.Kegiatan Penyusunan Laporan pendahuluan
4.Pengolanhan Analisis Data
5.Penyusunan Laporan Akhir







02

Teori & Kebijakan

PENYUSUNAN DOKUMEN
INDEKS KEPUASAN LAYANAN INFRASTRUKTUR
(IKLI)
KABUPATEN GRESIK

BEBERAPA *Konsep*

PELAYANAN PUBLIK adalah kegiatan atau rangkaian kegiatan dalam rangka pemenuhan kebutuhan pelayanan sesuai dengan peraturan perundangundangan bagi setiap warga negara dan penduduk atas barang, jasa, dan/atau pelayanan administratif yang disediakan oleh penyelenggara pelayanan publik (UU RI No 25 Tahun 2009 tentang Pelayanan Publik)

3 Unsur Penting

ORGANISASI PENYELENGGARA

satuan kerja penyelenggara pelayanan publik yang berada di lingkungan institusi penyelenggara negara, korporasi, lembaga independen



PENERIMA & KEPUASAN

Masyarakat, seluruh pihak, baik warga negara maupun penduduk sebagai orang perseorangan, kelompok

PELAKSANA

pejabat, pegawai, petugas, dan setiap orang yang bekerja di dalam organisasi penyelenggara yang bertugas melaksanakan tindakan atau serangkaian tindakan pelayanan publik.

INFRASRUKTUR merupakan wadah sekaligus katalisator dalam sebuah pembangunan. Dimana dalam ketersediannya dapat meningkatkan akses masyarakat terhadap sumberdaya. Maka dari itu, penting bagaimana sistem rekayasa dan manajemen infrastruktur dapat diarahkan untuk mendukung perkembangan ekonomi suatu kawasan wilayah

Jenis-jenis Infrasruktur

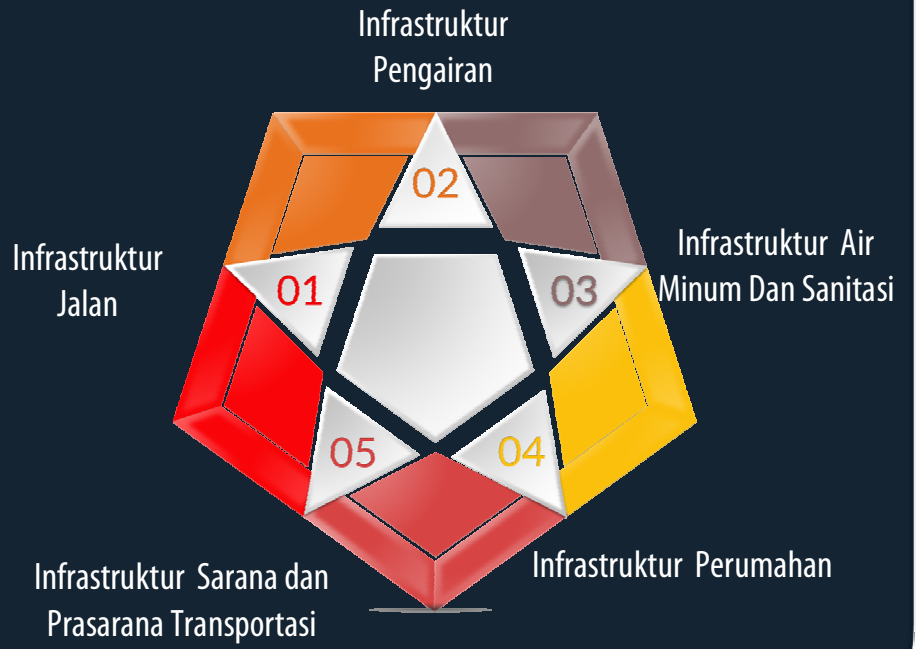

Sumber : Kenastri, (2007)

PEMBAGIAN *Kewenangan*

URUSAN	PEMERINTAH PUSAT	PEMERINTAH PROVINSI	PEMERINTAH KABUPATEN/ KOTA
AIR MINUM	a. Penetapan pengembangan Sistem Penyediaan Air Minum (SPAM) secara nasional. b. Pengelolaan dan pengembangan SPAM lintas Daerah provinsi, dan SPAM untuk kepentingan strategis nasional.	Pengelolaan dan pengembangan SPAM lintas Daerah kabupaten/kota.	Pengelolaan dan pengembangan SPAM di Daerah kabupaten/kota.
PERSAMPAHAN	a. Penetapan pengembangan sistem pengelolaan persampahan secara nasional. b. Pengembangan sistem pengelolaan persampahan lintas Daerah provinsi dan sistem pengelolaan persampahan untuk kepentingan strategis nasional.	Pengembangan sistem dan pengelolaan persampahan regional.	Pengembangan sistem dan pengelolaan persampahan dalam Daerah kabupaten/kota.
AIR LIMBAH	a. Penetapan pengembangan sistem pengelolaan air limbah domestik secara nasional. b. Pengelolaan dan pengembangan sistem pengelolaan air limbah domestik lintas Daerah provinsi, dan sistem pengelolaan air limbah domestik untuk kepentingan strategis nasional.	Pengelolaan dan pengembangan sistem air limbah domestik regional.	Pengelolaan dan pengembangan sistem air limbah domestik dalam Daerah kabupaten/kota.
DRAINASE	a. Penetapan pengembangan sistem drainase secara nasional. b. Pengelolaan dan pengembangan sistem drainase lintas Daerah provinsi dan sistem drainase untuk kepentingan strategis nasional.	Pengelolaan dan pengembangan sistem drainase yang terhubung langsung dengan sungai lintas Daerah kabupaten/kota.	Pengelolaan dan pengembangan sistem drainase yang terhubung langsung dengan sungai dalam Daerah kabupaten/kota.
PERMUKIMAN	a. Penetapan sistem pengembangan infrastruktur permukiman secara nasional. b. Penyelenggaraan infrastruktur pada permukiman di kawasan strategis nasional.	Penyelenggaraan infrastruktur pada permukiman di kawasan strategis Daerah provinsi.	Penyelenggaraan infrastruktur pada permukiman di Daerah kabupaten/kota.
BANGUNAN GEDUNG	a. Penetapan bangunan gedung untuk kepentingan strategis nasional. b. Penyelenggaraan bangunan gedung untuk kepentingan strategis nasional dan penyelenggaraan bangunan gedung fungsi khusus.	a. Penetapan bangunan gedung untuk kepentingan strategis Daerah provinsi. b. Penyelenggaraan bangunan gedung untuk kepentingan strategis Daerah provinsi.	Penyelenggaraan bangunan gedung di wilayah Daerah kabupaten/kota, termasuk pemberian izin mendirikan bangunan (IMB) dan sertifikat laik fungsi bangunan gedung.
PENATAAN BANGUNAN DAN LINGKUNGANNYA	a. Penetapan pengembangan sistem penataan bangunan dan lingkungannya secara nasional. b. Penyelenggaraan penataan bangunan dan lingkungannya di kawasan strategis nasional.	Penyelenggaraan penataan bangunan dan lingkungan di kawasan strategis Daerah provinsi dan penataan bangunan dan lingkungannya lintas Daerah kabupaten/kota.	Penyelenggaraan penataan bangunan dan lingkungannya di Daerah kabupaten/kota.

Sumber: Undang-undang Nomor 23 Tahun 2014 tentang Pemerintahan Daerah

PEMBAGIAN *Kewenangan*

URUSAN	PEMERINTAH PUSAT	PEMERINTAH PROVINSI	PEMERINTAH KABUPATEN/ KOTA
JALAN	a. Pengembangan sistem jaringan jalan secara nasional. b. Penyelenggaraan jalan secara umum dan penyelenggaraan jalan nasional.	Penyelenggaraan jalan provinsi.	Penyelenggaraan jalan kabupaten/kota
PERUMAHAN	a. Penyediaan rumah bagi masyarakat berpenghasilan rendah (MBR). b. Penyediaan dan rehabilitasi rumah korban bencana nasional. c. Fasilitasi penyediaan rumah bagi masyarakat yang terkena relokasi program Pemerintah Pusat. d. Pengembangan sistem pembiayaan perumahan bagi MBR.	a. Penyediaan dan rehabilitasi rumah korban bencana provinsi. b. Fasilitasi penyediaan rumah bagi masyarakat yang terkena relokasi program Pemerintah Daerah provinsi.	
KAWASAN PERMUKIMAN	a. Penetapan sistem kawasan permukiman. b. Penataan dan peningkatan kualitas kawasan permukiman kumuh dengan luas 15 (lima belas) ha atau lebih.	Penataan dan peningkatan kualitas kawasan permukiman kumuh dengan luas 10 (sepuluh) ha sampai dengan di bawah 15 (lima belas) ha.	a. Penerbitan izin pembangunan dan pengembangan kawasan permukiman. b. Penataan dan peningkatan kualitas kawasan permukiman kumuh dengan luas di bawah 10 (sepuluh) ha
PERUMAHAN DAN KAWASAN PERMUKIMAN KUMUH	----	-----	Pencegahan perumahan dan kawasan permukiman kumuh pada Daerah kabupaten/kota
PRASARANA, SARANA, DAN UTILITAS UMUM (PSU)	Penyelenggaraan PSU di lingkungan hunian dan kawasan permukiman.	Penyelenggaraan PSU permukiman	Penyelenggaraan PSU Perumahan

Sumber: Undang-undang Nomor 23 Tahun 2014 tentang Pemerintahan Daerah

RPJPD *Kab. Gresik*

TAHUN
2025-2045



Visi

Gresik Berdaya Saing, Sejahtera, Maju, Dan Berkelanjutan

Misi

- Misi ke-1 Mewujudkan sumberdaya manusia yang sehat, cerdas, berkarakter yang didukung ketahanan sosial yang mantap
- Misi ke-2 Mewujudkan perekonomian yang mandiri, inklusif, dan berdaya saing
- Misi ke-3 Mewujudkan pemerataan pembangunan dan kemantapan infrastruktur dasar dan wilayah yang responsif dan berwawasan lingkungan
- Misi ke-4 Menciptakan tata kelola pemerintahan dan pelayanan publik yang bersih, akutabel, dan adaptif

Pentahapan Arah Kebijakan Jangka Panjang Daerah Tahun 2025-2045

No	Misi	Arah Kebijakan			
		2025-2029	2030-2034	2035-2039	2040-2045
		PENGUATAN FONDASI TRANSFORMASI SOSIAL, EKONOMI, DAN TATA KELOLA	AKSELERASI TRANSFORMASI SOSIAL, EKONOMI, DAN TATA KELOLA.	PERWUJUDAN GRESIK YANG MENDUNIA	GRESIK EMAS YANG MENDUNIA
Misi 1					
Mewujudkan sumberdaya manusia yang sehat, cerdas, berkarakter yang didukung ketahanan sosial yang mantap					
		Pemenuhan pelayanan dasar kesehatan, pendidikan, dan perlindungan sosial	Percepatan pembangunan SDM berkualitas dan inklusif	Penguatan daya saing Sumber Daya Manusia dan keberlanjutan kesejahteraan	Pendayagunaan Sumber Daya Manusia Gresik yang unggul dan berkarakter
Misi 2					
Mewujudkan perekonomian yang mandiri, inklusif, dan berdaya saing					
		Hilirisasi Sumber Daya alam serta penguatan riset inovasi dan produktivitas tenaga kerja	Peningkatan produktivitas secara masif dan perluasan sumber pertumbuhan ekonomi	Economic power house yang terintegrasi dengan jaringan rantai global dan domestik, serta ekspor yang kokoh	Kabupaten dengan pendapatan Tinggi
Misi 3					
Mewujudkan pemerataan pembangunan dan kemantapan infrastruktur dasar dan wilayah yang responsif dan berwawasan lingkungan					
		Peningkatan Pembangunan wilayah potensi ekonomi tinggi melalui pemenuhan dan pemanfaatan sarana prasarana yang berwawasan lingkungan untuk mewujudkan kesinambungan pembangunan.	Percepatan pembangunan untuk pertumbuhan ekonomi baru	Peningkatan konektivitas wilayah untuk mendukung ekspansi global	Mewujudkan infrastruktur yang terintegrasi berkualitas dan berkelanjutan.
		Memperkuat ketahanan sosial budaya dan ekologi sebagai landasan dan modal dasar pembangunan	Memantapkan ketahanan sosial budaya dan ekologi sebagai pendorong pembangunan sosial ekonomi yang setara dan inklusif	Mewujudkan ketangguhan masyarakat dan lingkungan dalam menghadapi dinamika pembangunan global	Mewujudkan tatanan kehidupan masyarakat yang berkelanjutan

Pentahapan Arah Kebijakan Jangka Panjang Daerah Tahun 2025-2045

No	Misi	Arah Kebijakan			
		2025-2029	2030-2034	2035-2039	2040-2045
		PENGUATAN FONDASI TRANSFORMASI SOSIAL, EKONOMI, DAN TATA KELOLA	AKSELERASI TRANSFORMASI SOSIAL, EKONOMI, DAN TATA KELOLA.	PERWUJUDAN GRESIK YANG MENDUNIA	GRESIK EMAS YANG MENDUNIA
Misi 4					
Menciptakan tata kelola pemerintahan dan pelayanan publik yang bersih, akutabel, dan adaptif					
		Tata kelola pemerintahan yang tepat fungsi dan penyederhanaan regulasi	Kelembagaan adaptif dengan ditunjang SDM aparatur berkompeten dan berintegritas	Kelembagaan kolaboratif dalam pemenuhan pelayanan publik	Tata kelola pemerintahan yang handal dan bersih (Good and Clean Governance) dan pelayanan publik inovatif
		Memperkuat ketenteraman, ketertiban dan perlindungan masyarakat, kelembagaan Demokrasi dan penataan kebijakan pendukung stabilitas ekonomi daerah.	Memantapkan keterlibatan masyarakat dalam ketenteraman, ketertiban dan perlindungan masyarakat, proses demokrasi dan peningkatan cakupan layanan pendukung stabilitas ekonomi daerah.	Penguatan partisipasi masyarakat dalam penanganan gangguan ketenteraman, ketertiban dan perlindungan masyarakat dalam mendukung kebebasan sipil dan kesetaraan serta penguatan sinergi multi stakeholder pendukung stabilitas ekonomi daerah.	Gresik yang aman, nyaman dan berkeadilan sebagai perwujudan Indonesia yang berdaulat, aman,damai, danterciptanya stabilitas ekonomi makro

RPJMD Kab. Gresik

TAHUN 2025-2029

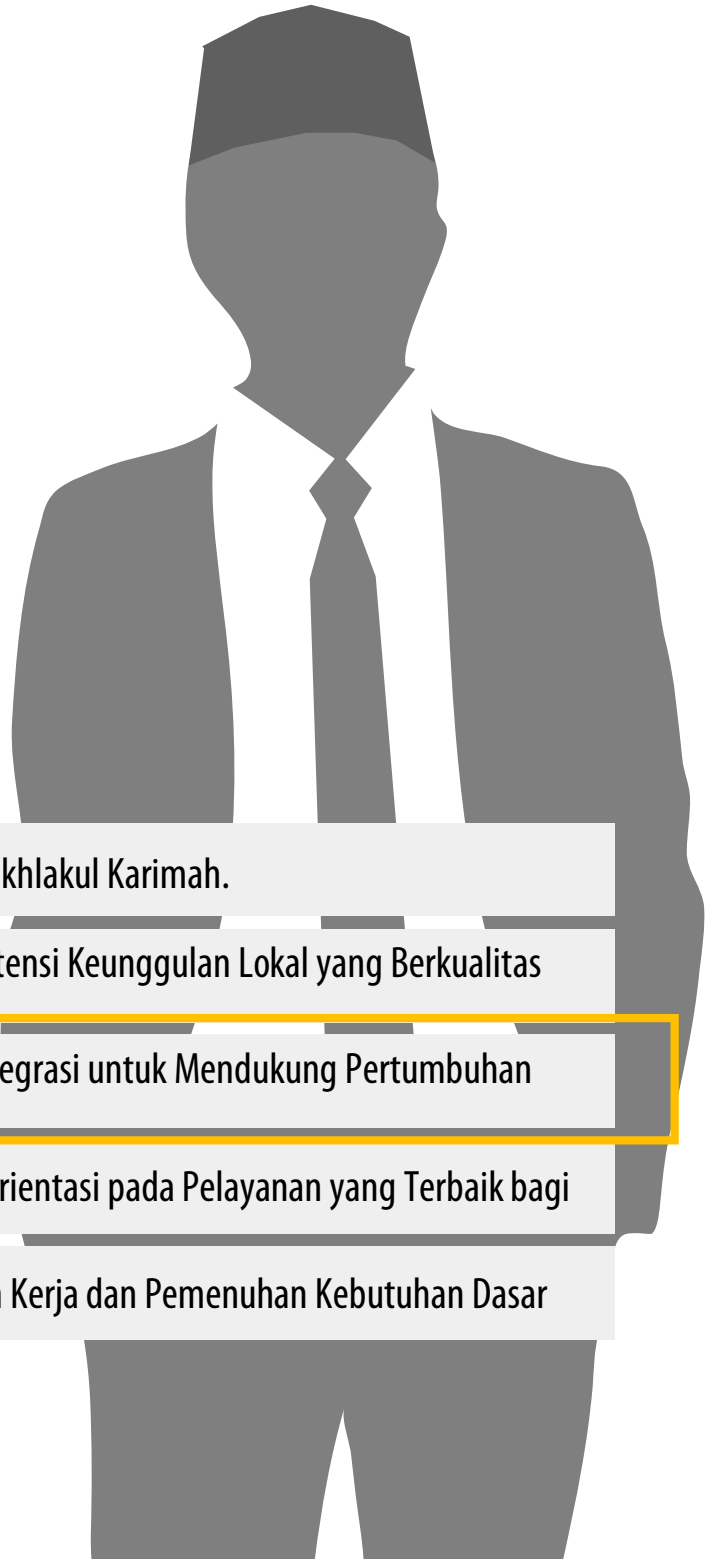

VISI

Pembangunan Gresik Maju yang berkelanjutan sebagai Pusat Pertumbuhan Ekonomi untuk Kesejahteraan Masyarakat

1	Memperkuat Insan Gresik Unggul yang Sehat, Cerdas, Berkarakter, dan Berakhlakul Karimah.
2	Percepatan Pembangunan Perekonomian Daerah yang Merata, Berbasis Potensi Keunggulan Lokal yang Berkualitas dan Berdaya Saing
3	Menyelesaikan Pembangunan Infrastruktur yang Berkelanjutan serta Terintegrasi untuk Mendukung Pertumbuhan Ekonomi dan Kesejahteraan Masyarakat
4	Meningkatkan Sistem Pemerintahan yang Transparan, Akuntabel, dan Berorientasi pada Pelayanan yang Terbaik bagi Masyarakat
5	Meningkatkan Taraf Hidup Masyarakat Gresik melalui Penciptaan Lapangan Kerja dan Pemenuhan Kebutuhan Dasar

RPJPD KABUPATEN GRESIK TAHUN 2025-2045		RPJMD KABUPATEN GRESIK TAHUN 2025-2029			ARSTEKTUR RENSTRA 2025-2029	
Sasaran Pokok	**Indikator**	**Tujuan**	**Sasaran**	**Indikator Kinerja Utama**	**Sasaran Renstra**	**Indikator Kinerja Daerah**
Terwujudnya Perkotaan dan Perdesaan sebagai Pusat Pertumbuhan Ekonomi	Rumah tangga dengan akses hunian layak, terjangkau dan berkelanjutan				Pemenuhan Kebutuhan Dasar	Rumah tangga dengan akses hunian layak, terjangkau dan berkelanjutan
	Persentase Desa Mandiri				Tata Kelola dan Kelembagaan	Rasio Desa Mandiri
	Indeks Kepuasan Pelayanan Infrastruktur				Konektivitas Daerah	Indeks Kepuasan Layanan Infrastruktur
	Persentase jalan dalam kondisi baik				Kualitas Infrastruktur Strategis dan Konektivitas Daerah	Rasio Kemantaban Jalan Kabupaten
	Cakupan layanan transportasi				Kualitas Infrastruktur Strategis dan Konektivitas Daerah	Cakupan layanan transportas

RTRW Kab. Gresik TAHUN 2023-2043

Tujuan Penataan Ruang

Terwujudnya ruang wilayah Kabupaten sebagai pusat pertumbuhan berbasis Budaya, Industri, dan Agribisnis yang berdaya saing global dalam pembangunan berkelanjutan

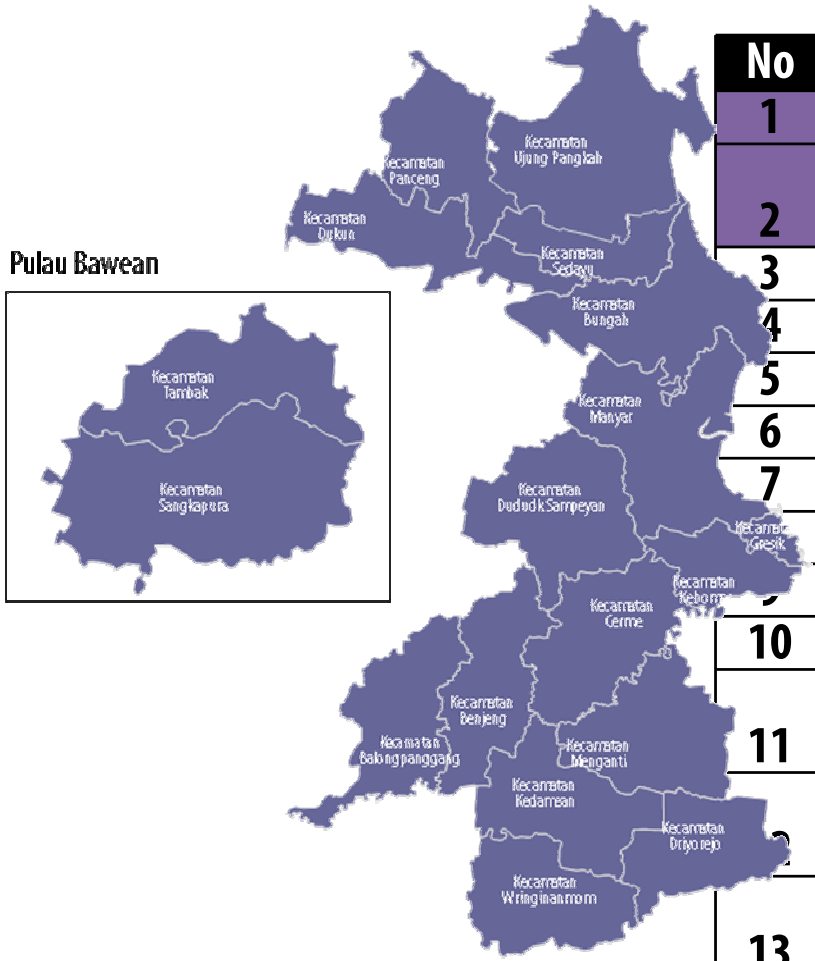

No	Strategi Penataan Ruang
1	pengembangan sistem pusat permukiman
2	penyediaan prasarana dengan meningkatkan skala pelayanan serta pemerataan prasarana dan sarana secara terintegrasi dan berkelanjutan
3	pengendalian dan perlindungan Badan Air
4	pengendalian dan pelestarian Kawasan Perlindungan Setempat
5	pengendalian dan pelestarian Kawasan Konservasi
6	pengendalian dan pelestarian Kawasan Cagar Budaya
7	pengendalian dan pelestarian Kawasan Ekosistem Mangrove
8	pengembangan Kawasan Peruntukan Industri
9	pengembangan sarana yang mendukung Kawasan Peruntukan Industri
10	pengembangan agribis dari hulu ke hilir
11	pengembangan Kawasan Strategis Kabupaten dari sudut kepentingan pertumbuhan ekonomi
12	pengembangan Kawasan Strategis Kabupaten dari sudut kepentingan sosial budaya
13	pengembangan Kawasan Strategis Kabupaten dari sudut kepentingan fungsi dan daya dukung lingkungan hidup

RTRW KABUPATEN GRESIK TAHUN 2023-2043

Rencana Sistem Pusat Pelayanan

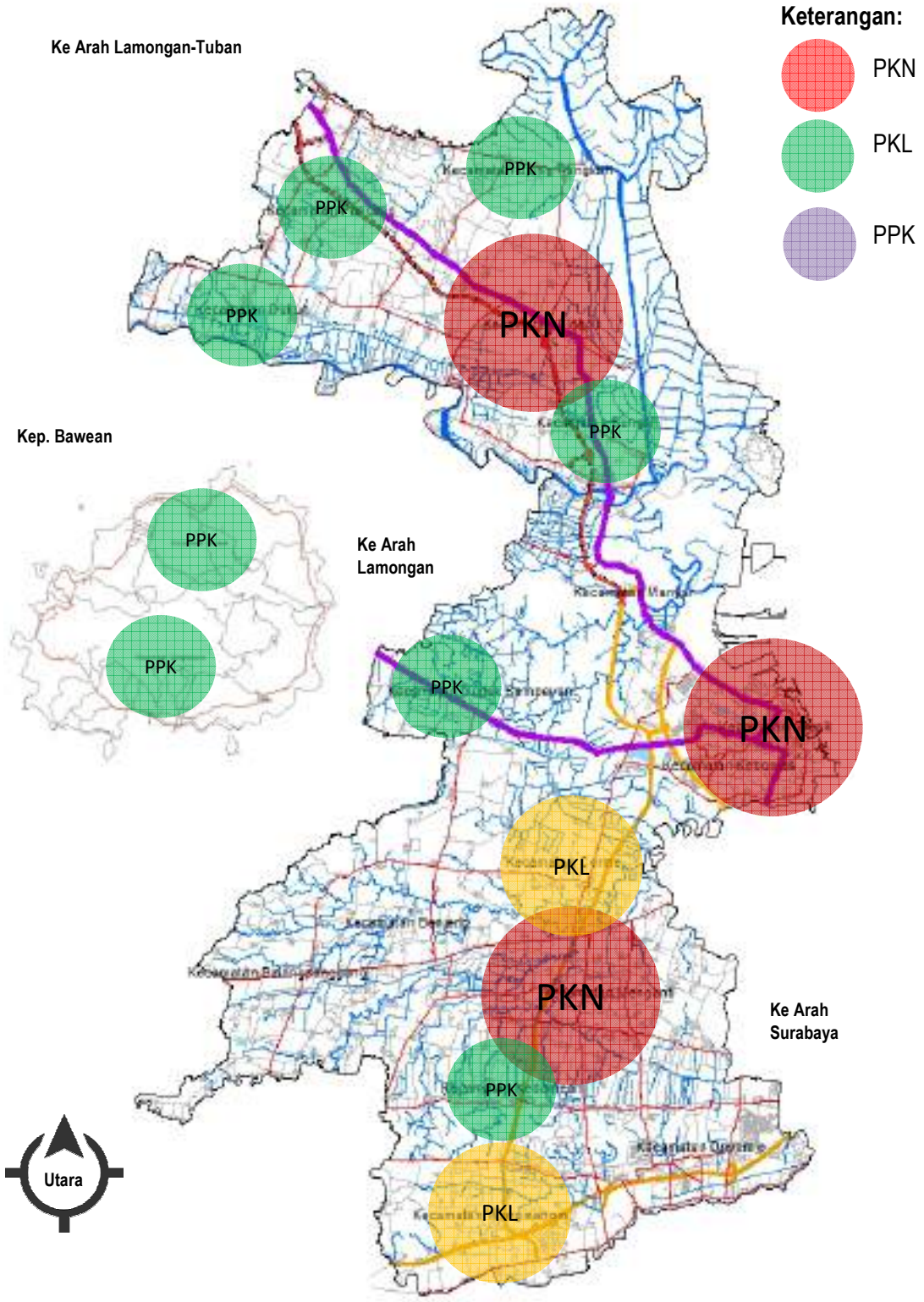

PUSAT KEGIATAN	KOTA	PERAN
PKN	Kawasan Perkotaan Gresik, Kawasan Perkotaan Sidayu, dan Kawasan Perkotaan Menganti	Pusat Kegiatan Skala Nasional
PKL	Kecamatan Cerme, dan Kecamatan Wringinanom	Pusat Kegiatan Skala Lokal
PPK	Perkotaan Balongpanggang	Pusat Kegiatan Skala Kawasan
	Perkotaan Kedamean	
	Perkotaan Duduksampeyan	
	Perkotaan Bungah	
	Perkotaan Dukun	
	Perkotaan Ujungpangkah	
	Perkotaan Panceng	
	Perkotaan Sangkapura	
	Perkotaan Tambak	
PPL	Pusat Pelayanan Lingkungan pada Pedesaan Kecamatan Balongpanggang	Pusat Kegiatan Skala Lingkungan
	Pusat Pelayanan Lingkungan pada Pedesaan Kecamatan Benjeng	
	Pusat Pelayanan Lingkungan pada Pedesaan Kecamatan Bungah	
	Pusat Pelayanan Lingkungan pada Pedesaan Kecamatan Sangkapura	
	Pusat Pelayanan Lingkungan pada Pedesaan Kecamatan Ujung Pangkah	
	Pusat Pelayanan Lingkungan pada Pedesaan Kecamatan Duduksampeyan	
	Pusat Pelayanan Lingkungan pada Pedesaan Kecamatan Dukun	

KAWASAN STRATEGIS

NO.	KAWASAN STRATEGIS	LOKASI	TUJUAN
KAWASAN STRATEGIS DARI SUDUT KEPENTINGAN PERTUMBUHAN EKONOMI			
1	Kawasan Strategis Nasional Gerbangkertasusila	Kawasan Perkotaan Gresik, Kawasan Perkotaan Menganti, dan Kawasan Perkotaan Sidayu	mewujudkan kawasan perkotaan yang mendukung kegiatan strategis nasional melalui pengembangan Kawasan pendukung Pusat Kegiatan Nasional (PKN) dengan penyediaan infrastruktur Kawasan Perkotaan yang terintegrasi dan berkelanjutan
2	Kawasan Industri Terpadu di Kecamatan Manyar	Kecamatan Manyar	pengembangan kawasan industri dan pengembangan prasarana dan sarana penunjang industri.
KAWASAN STRATEGIS SUDUT KEPENTINGAN BUDAYA			
1	Kawasan Makam Sunan Giri dan Makam Malik Ibrahim	Komplek pemakaman wali songo, yang mana untuk komplek makam Sunan Giri menempati luas lahan 11.241 m^2	pengembangan kawasan pariwisata religi, permukiman, serta industri kecil dan menengah yang didukung dengan prasarana dan sarana pendukung
2	Kawasan Kota lama Gresik	Kawasan sepanjang 200 meter yang berada di sepanjang Jl Ny. Ag Arem – arem	meningkatkan ekonomi Kawasan melalui kegiatan pariwisata sebagai wisata sejarah dengan pelestarian dan perlindungan Kawasan melalui revitalisasi kawasan Cagar Budaya, pengembangan kawasan wisata budaya yang didukung dengan permukiman dan infrastruktur
KAWASAN STRATEGIS SUDUT KEPENTINGAN FUNGSI DAN DAYA DUKUNG LINGKUNGAN HIDUP			
1	Kawasan pengelolaan sumberdaya buatan di Kecamatan Kedamean	Tempat Pengolahan Sampah Terpadu (TPST) terpadu di Desa Belahanrejo Kecamatan Kedamean	menyediakan prasarana pengolahan sampah terpadu yang melayani wilayah Kabupaten melalui penyediaan prasarana pengolahan sampah terpadu yang melayani wilayah Kabupaten
2	Kawasan ekosistem essensial (KEE)	ekosistem kawasan mangrove Kecamatan Ujung Pangkah yang terletak di tiga desa yaitu, Desa Banyu Urip, Desa Pangkah Kulon, Desa Pangkah Wetan	meningkatkan upaya perlindungan kawasan pesisir terhadap resiko bencana dengan mengembangkan Kawasan *mangrove* dalam upaya perlindungan kawasan pesisir serta meningkatan ekonomi kawasan melalui kegiatan pariwisata berbasis lindung
3	Kawasan penanganan DAS Kali Lamong	Luasan DAS kali lamong mencapai 720 km^2 , dengan luasan DAS yang terletak di kawasan Kabupaten Gresik mencapai 298,8 km^2	mengurangi resiko bencana banjir akibat luapan Kali Lamong melalui pengelolaan daerah aliran sungai yang terintegrasi dari daerah hulu sampai hilir serta memperbaiki keseimbangan siklus hidrologi, pemanfaatan sumberdaya alam secara optimal dengan mengikuti prinsip-prinsip penggunaan lahan sesuai dengan fungsi dan daya dukung dengan tetap berorientasi pada pelestarian lingkungan hidup

KAWASAN STRATEGIS

NO.	KAWASAN STRATEGIS	NILAI STRATEGIS	ARAHAN PENGEMBANGAN
	KAWASAN STRATEGIS DARI SUDUT KEPENTINGAN PERTUMBUHAN EKONOMI		
1.	Kawasan strategis nasional Gerbangkertasusila	• potensi cepat tumbuh; • merupakan sektor unggulan yang dapat menggerakan pertumbuhan ekonomi; • potensi ekspor; • dukungan jaringan prasarana dan fasilitas penunjang kegiatan ekonomi;	• pengembangan Kawasan pendukung Pusat Kegiatan Nasional (PKN) melalui penyediaan infrastruktur Kawasan Perkotaan yang terintegrasi dan berkelanjutan.
2.	Kawasan Industri Terpadu di Kecamatan Manyar	• potensi cepat tumbuh; • merupakan sektor unggulan yang dapat menggerakan pertumbuhan ekonomi; • potensi ekspor • dukungan jaringan prasarana dan fasilitas penunjang kegiatan ekonomi;	• pemantapan kawasan industri eksisting melalui upaya mempertahankan kawasan dan mendukung keberlanjutannya ; • Meningkatkan pelayanan sarana prasarana kepada kawasan dan kegiatan yang sedang maupun diharapkan berkembang pada kawasan yang dimaksud sampai bertaraf internasional; • Mengakomodasi dan mengarahkan minat investor kepada kawasan industri yang direncanakan dan disiapkan.

KAWASAN STRATEGIS

NO.	KAWASAN STRATEGIS	NILAI STRATEGIS	ARAHAN PENGEMBANGAN
	KAWASAN STRATEGIS DARI SUDUT KEPENTINGAN SOSIAL BUDAYA		
1.	Kawasan Makam Sunan Giri dan Makam sunan Malik Ibrahim	• Pusat kegiatan warisan budaya yang bersifat situs cagar budaya • Prioritas peningkatan kualitas sosial dan budaya • Merupakan asset yang harus dilindungi dan dilestarikan	• Pelestarian dan perlindungan kawasan; • Peningkatan ekonomi kawasan melalui kegiatan pariwisata, Kawasan Makam Sunan Giri dan Sunan Malik Ibrahim sebagai pusat kegiatan pariwisata religi di wilayah perkotaan Kabupaten Gresik; • Pembatasan dan pelarangan perubahan keaslian kawasan dengan pemodernan ke bentuk lain yang meninggalkan nilai historisnya.
2.	Kawasan Kota Lama	• Pusat kegiatan warisan budaya yang bersifat situs cagar budaya • Prioritas peningkatan kualitas sosial dan budaya • Merupakan asset yang harus dilindungi dan dilestarikan	• Pelestarian dan perlindungan kawasan • Peningkatan ekonomi kawasan melalui kegiatan pariwisata, sebagai wisata sejarah • Pembatasan dan pelarangan perubahan keaslian kawasan dengan pemodernan ke bentuk lain.

KAWASAN STRATEGIS

NO.	KAWASAN STRATEGIS	NILAI STRATEGIS	ARAHAN PENGEMBANGAN
	KEPENTINGAN FUNGSI DAN DAYA DUKUNG LINGKUNGAN		
1.	Kawasan pengelolaan sumberdaya buatan di Kecamatan Kedamean	• Menuntut prioritas tinggi peningkatan kualitas lingkungan hidup	• Pembangunan Tempat Pengolahan Sampah Terpadu(TPST)
2.	Kawasan Ekosistem Essensial (KEE)	• Kawasan lindung yang ditetapkan bagi perlindungan ekositem • pusat kegiatan pada kawasan rawan bencana dan mempunyai risiko bencana alam	• Pemanfaatan lahan sebagai kawasan konservasi mangrove; • Peningkatan ekonomi kawasan melalui kegiatan pariwisata berbasis lindung.
3.	Kawasan Penanganan DAS Kali Lamong	• pusat kegiatan pada kawasan rawan bencana dan mempunyai risiko bencana alam • berdampak dalam perubahan rona alam dan mempunyai dampak luas terhadap kelangsungan kehidupan. • Memberikan perlindungan keseimbangan neraca air yang setiap tahun berpeluang menimbulkan kerugian	• Pemeliharaan daerah aliran sungai Kali Lamong; • pengelolaan DAS yang terintegrasi dari daerah hulu sampai hilir dengan prinsip satu sungai, satu rencana dan satu pengelolaan yang terpadu; • perbaikan terhadap keseimbangan siklus hidrologi, pemanfaatan sumberdaya alam secara optimal dengan mengikuti prinsip-prinsip penggunaan lahan sesuai dengan fungsi dan daya dukung dengan tetap berorientasi pada pelestarian lingkungan hidup

03

Kondisi Infrastruktur



PENYUSUNAN DOKUMEN
INDEKS KEPUASAN LAYANAN INFRASTRUKTUR
(IKLI)
KABUPATEN GRESIK

ADMINISTRASI *Kab. Gresik*

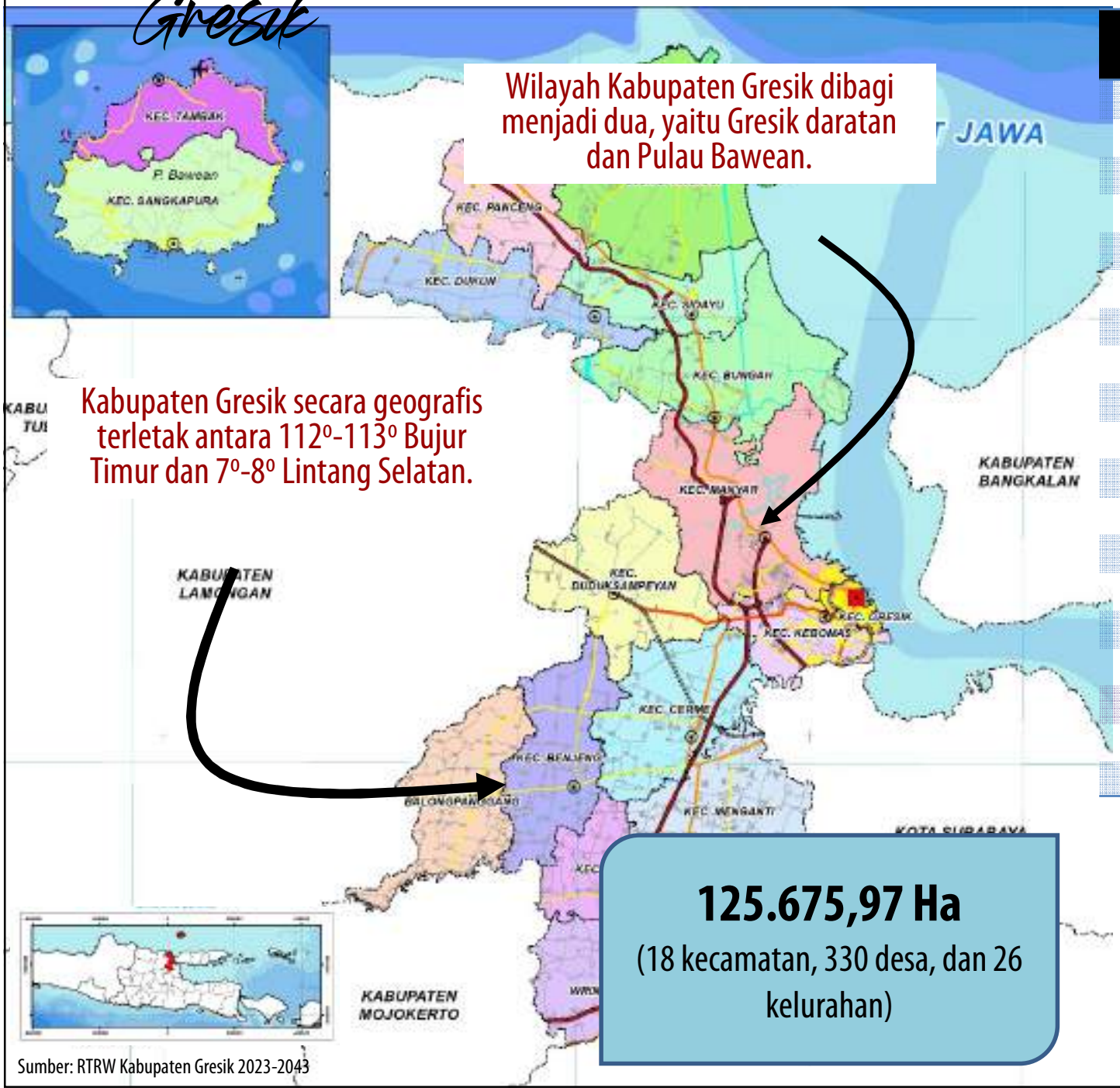

Wilayah Kabupaten Gresik dibagi menjadi dua, yaitu Gresik daratan dan Pulau Bawean.

Kabupaten Gresik secara geografis terletak antara 112°-113° Bujur Timur dan 7°-8° Lintang Selatan.

125.675,97 Ha

(18 kecamatan, 330 desa, dan 26 kelurahan)

No	Kecamatan	Luas Wilayah (Ha)	%
1	Balongpanggang	6.471,99	5%
2	Benjeng	6.230,34	5%
3	Bungah	8.538,56	7%
4	Cerme	7.163,62	6%
5	Driyorejo	5.509,42	4%
6	Duduksampeyan	7.717,91	6%
7	Dukun	6.401,26	5%
8	Gresik	710,02	1%
9	Kebomas	3.433,85	3%
10	Kedamean	6.702,90	5%
11	Manyar	10.562,11	8%
12	Menganti	7.000,00	6%
13	Panceng	6.182,40	5%
14	Sangkapura	12.700,95	10%
15	Sidayu	4.452,34	4%
16	Tambak	7.283,68	6%
17	Ujungpangkah	12.407,52	10%
18	Wringinanom	6.207,11	5%
Kabupaten Gresik		125.675,98	100%

Datum : WGS 1984
Sistem Grid : UTM Zone 49S
Proyeksi : Transverse Mercator

SUMBER DATA :
1. Peta Rupabumi Indonesia Kabupaten Gresik Tahun 2017 Skala 1:250.000
2. Peta Rencana Tata Ruang Wilayah Kabupaten Gresik Tahun 2010-2030
3. Badan Pendapatan, Pengelolaan Keuangan dan Aset Daerah Kabupaten Gresik, 2024

Sumber: RTRW Kabupaten Gresik 2023-2043

PENGG. LAHAN *Kab. Gresik*

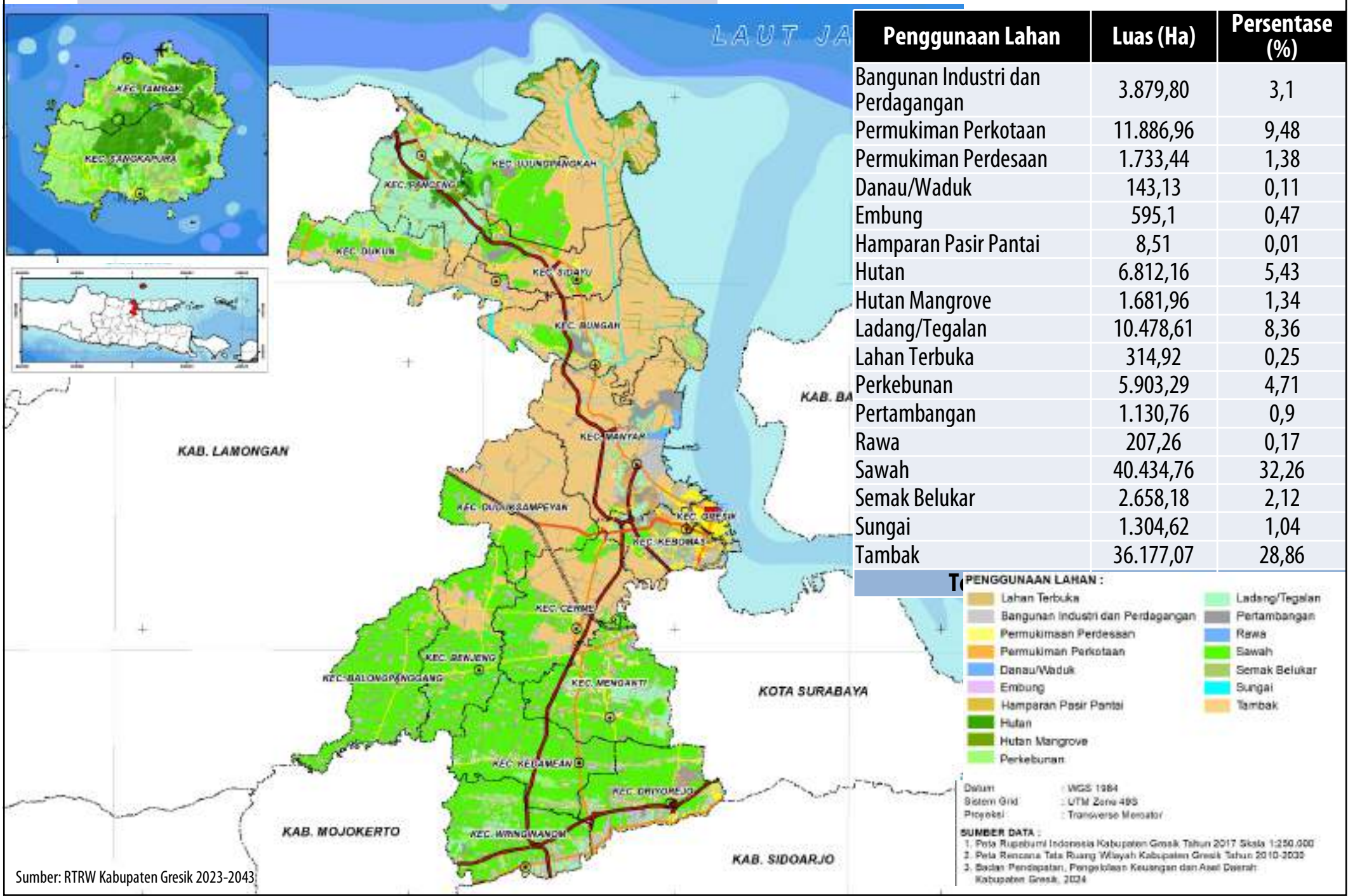

Penggunaan Lahan	Luas (Ha)	Persentase (%)
Bangunan Industri dan Perdagangan	3.879,80	3,1
Permukiman Perkotaan	11.886,96	9,48
Permukiman Perdesaan	1.733,44	1,38
Danau/Waduk	143,13	0,11
Embung	595,1	0,47
Hamparan Pasir Pantai	8,51	0,01
Hutan	6.812,16	5,43
Hutan Mangrove	1.681,96	1,34
Ladang/Tegalan	10.478,61	8,36
Lahan Terbuka	314,92	0,25
Perkebunan	5.903,29	4,71
Pertambangan	1.130,76	0,9
Rawa	207,26	0,17
Sawah	40.434,76	32,26
Semak Belukar	2.658,18	2,12
Sungai	1.304,62	1,04
Tambak	36.177,07	28,86

Sumber: RTRW Kabupaten Gresik 2023-2043

KONDISI *Kependudukan*

JUMLAH Penduduk

Kecamatan	Laki-Laki	Perempuan	Jumlah Total
Wringinanom	37.372	36.782	74.154
Driyorejo	54.918	54.006	108.924
Kedamean	32.448	31.765	64.213
Menganti	67.540	66.335	133.875
Cerme	42.291	41.612	83.903
Benjeng	33.421	33.187	66.608
Balongpanggang	28.240	28.622	56.862
Duduksampeyan	24.868	24.868	49.736
Kebomas	57.627	57.451	115.078
Gresik	39.737	40.268	80.005
Manyar	61.933	60.712	122.645
Bungah	35.240	34.341	69.581
Sidayu	22.444	22.098	44.542
Dukun	33.321	32.765	66.086
Panceng	26.845	26.761	53.606
Ujungpangkah	26.387	25.972	52.359
Sangkapura	27.434	26.877	54.311
Tambak	15.474	15.535	31.009
KABUPATEN GRESIK	667.540	659.957	1.327.497

Sumber: Kabupaten Gresik Dalam Angka, 2025



LAKI-LAKI : 667.540 Jiwa



PEREMPUAN : 659.957 Jiwa

Jumlah Penduduk Paling Tinggi : Kecamatan Menganti sebanyak 133.875 jiwa
Jumlah Penduduk Paling Rendah : Kecamatan Tambak sebanyak 31.009
Jumlah Penduduk Kabupaten Gresik : 1.327.497 Jiwa

KONDISI *Kependudukan*

KEPADATAN
Penduduk

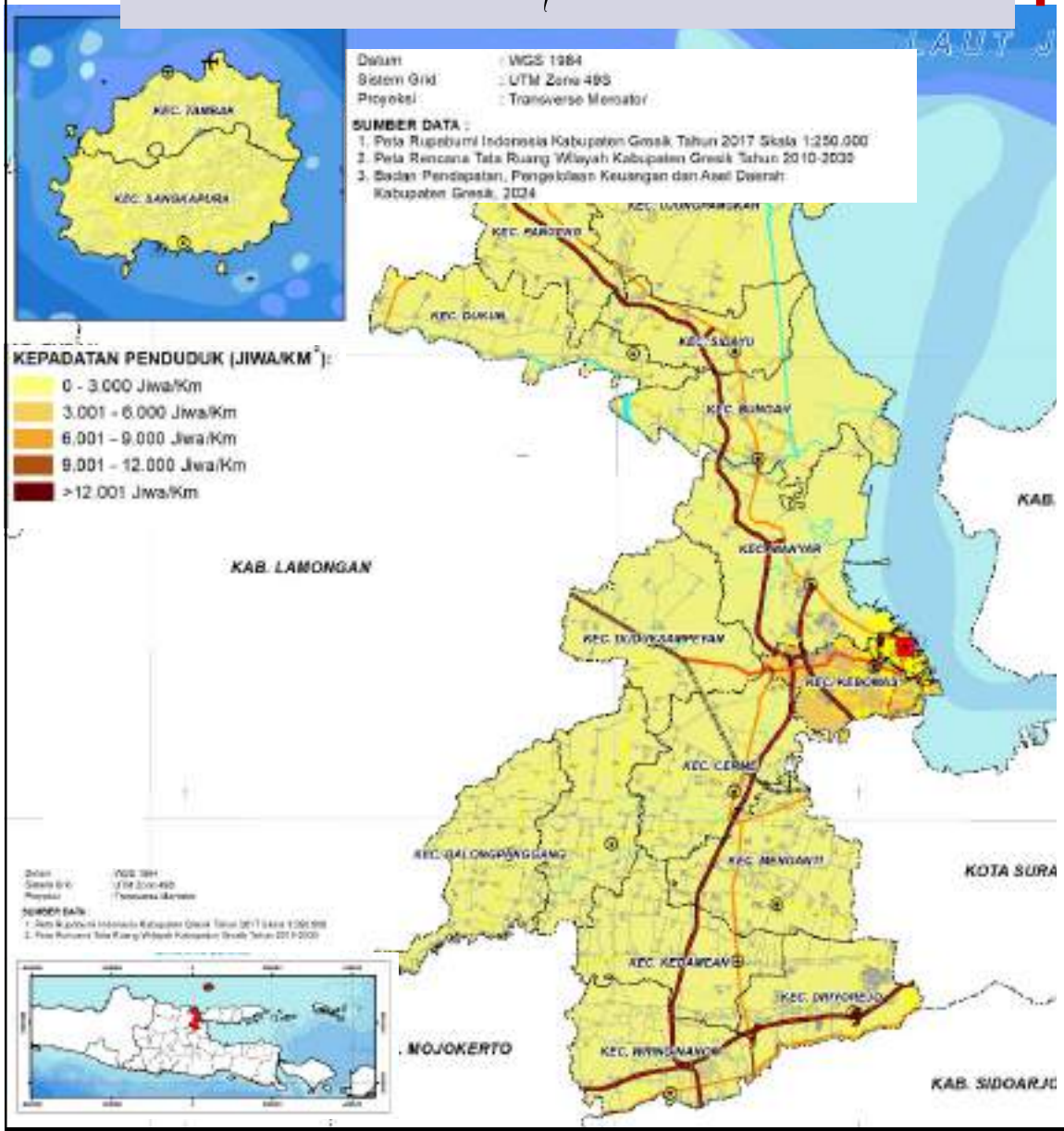

KECAMATAN	Kepadatan Penduduk (Jiwa/Ha)
Balongpanggang	9
Benjeng	11
Bungah	8
Cerme	12
Driyorejo	20
Duduksampeyan	6
Dukun	10
Gresik	113
Kebomas	34
Kedamean	10
Manyar	12
Menganti	19
Panceng	9
Sangkapura	4
Sidayu	10
Tambak	4
Ujungpangkah	4
Wringinanom	12
KABUPATEN GRESIK	11

Sumber: Kabupaten Gresik Dalam Angka, 2025

Kepadatan Penduduk Paling Tinggi : Kecamatan Gresik sebesar 113 jiwa/ha
Kepadatan Penduduk Paling Rendah : Kecamatan Ujungpangkahm Sangkapura, dan Tambak sebesar 4 jiwa/ha
Kepadatan Penduduk Kabupaten Gresik : 11 jiwa/ha

KONDISI *Kependudukan*

LAJU PERTUMBUHAN
Penduduk

Kecamatan	Jumlah Penduduk (jiwa)	Laju Pertumbuhan Penduduk (%)
Wringinanom	74.154	0,45
Driyorejo	108.924	-2,94
Kedamean	64.213	1,2
Menganti	133.875	-1,81
Cerme	83.903	0,82
Benjeng	66.608	1,46
Balongpanggang	56.862	1,45
Duduksampeyan	49.736	1,39
Kebomas	115.078	-0,75
Gresik	80.005	1,18
Manyar	122.645	0,69
Bungah	69.581	1,6
Sidayu	44.542	0,6
Dukun	66.086	1,31
Panceng	53.606	1,49
Ujungpangkah	52.359	1,69
Sangkapura	54.311	1,78
Tambak	31.009	1,1
KABUPATEN GRESIK	1.327.497	0,71

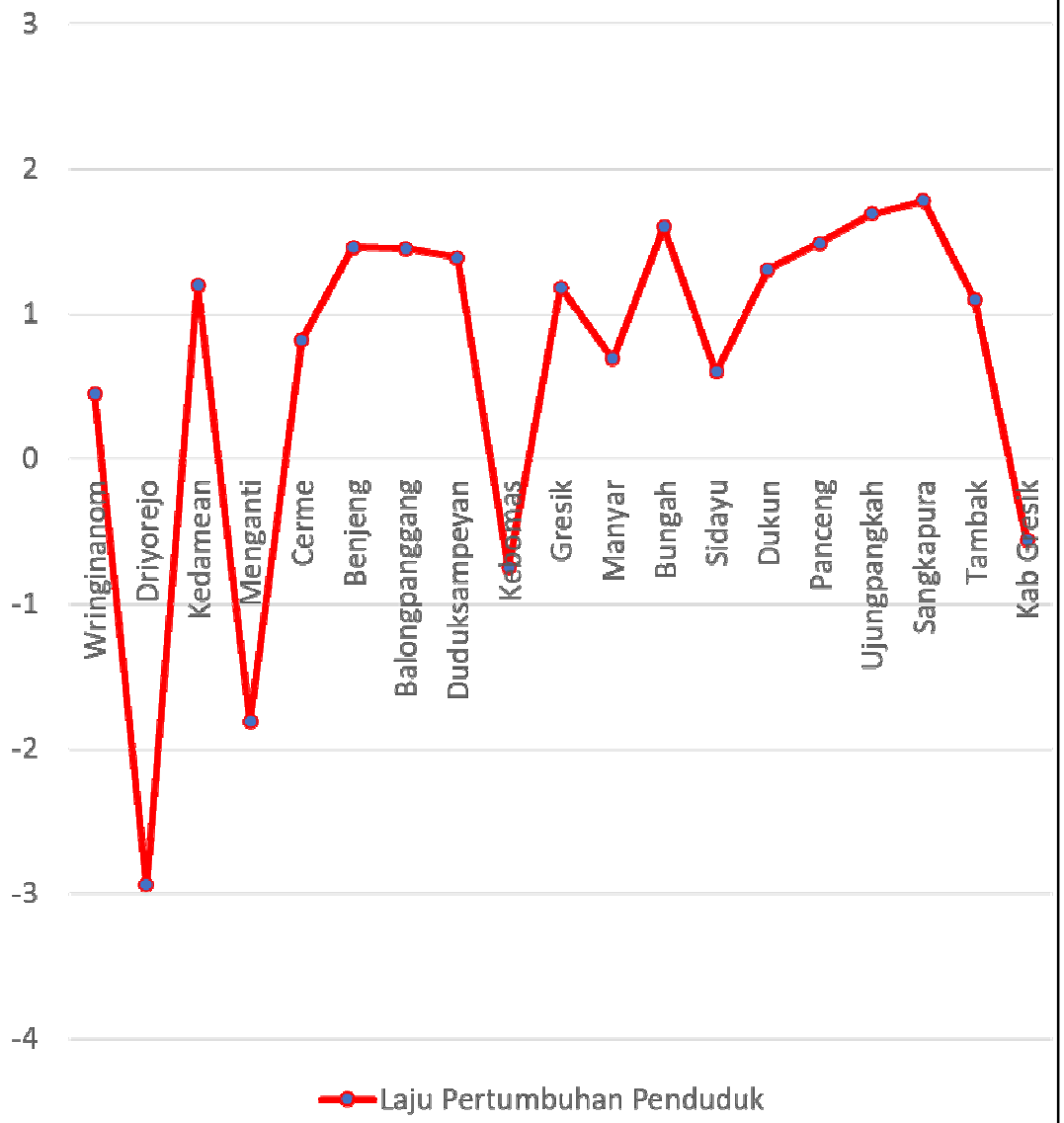

Sumber: Kab Gresik Dalam Angka Tahun 2025

KONDISI *Kependudukan*

JUMLAH Penduduk Miskin

No.	Kecamatan	Jumlah Penduduk Miskin
1	Balongpanggang	6.963
2	Benjeng	10.732
3	Bungah	8.344
4	Cerme	8.491
5	Driyorejo	6.950
6	Duduksampeyan	7.819
7	Dukun	11.068
8	Gresik	4.192
9	Kebomas	3.672
10	Kedamean	9.821
11	Manyar	7.821
12	Menganti	9.468
13	Panceng	7.747
14	Sangkapura	7.221
15	Sidayu	8.010
16	Tambak	4.265
17	Ujungpangkah	9.514
18	Wringinanom	10.188
Kabupaten Gresik		142.286

Sumber : Dinas Sosial, 2024

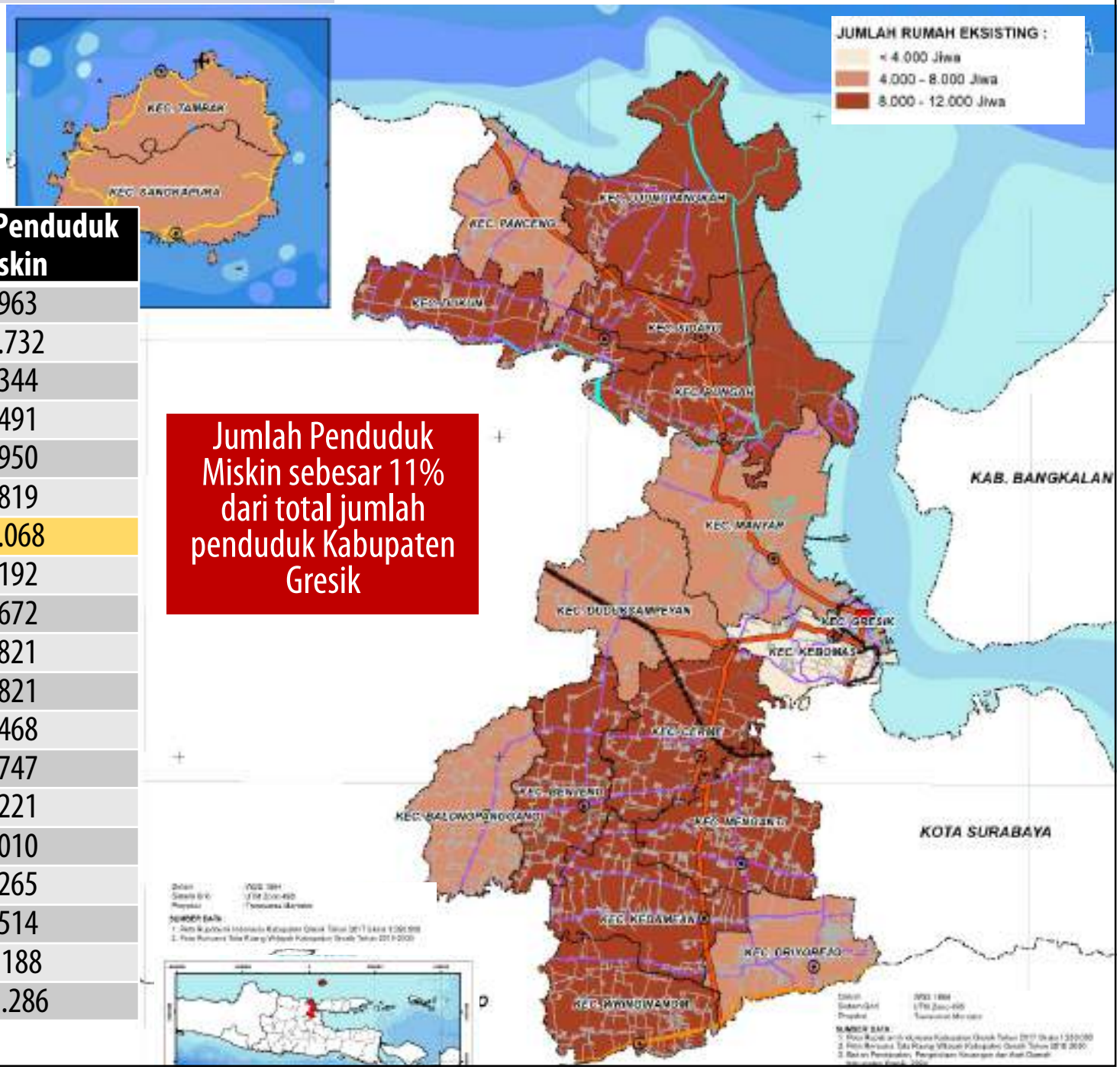

Jumlah Penduduk Miskin sebesar 11% dari total jumlah penduduk Kabupaten Gresik

JALAN & JEMBATAN
Kondisi Jaringan Jalan

Panjang Jaringan yang Dilalui
Di Kabupaten Gresik

No	Kecamatan	Panjang Jalan (Km)	%
1	Balongpanggang	30,18	5%
2	Benjeng	54,99	10%
3	Bungah	11,91	2%
4	Cerme	36,73	6%
5	Driyorejo	38,95	7%
6	Duduksampeyan	26,28	5%
7	Dukun	33,06	6%
8	Gresik	17,5	3%
9	Kebomas	32,02	6%
10	Kedamean	33,79	6%
11	Manyar	27,68	5%
12	Menganti	39,62	7%
13	Panceng	27,61	5%
14	Sangkapura	54,51	10%
15	Sidayu	48,39	9%
16	Tambak	12,85	2%
17	Ujungpangkah	18,39	3%
18	Wringinanom	22,15	4%
	Grand Total	566,61	100%

Sumber: SK Jalan Kabupaten Gresik Nomor 620/ 585/ HK/ 437.12/ 2023 Tahun 2024

KONDISI *Infrastruktur*

IJALAN & JEMBATAN
Kondisi Jaringan Jalan

Panjang Jaringan Jalan Berdasarkan Kondisi Jaringan Jalan

No	Kecamatan	Panjang Jalan Berdasarkan Kondisi (km)			
		Baik	Sedang	Rusak Ringan	Rusak Berat
1	Balongpanggang	4,654	5,916	17,71	1,9
2	Benjeng	15,315	11,48	23,49	4,705
3	Bungah	3,68	5,58	2,65	0
4	Cerme	11,874	10,186	13,89	0,78
5	Driyorejo	21,445	7,58	9,805	0,12
6	Duduksampeyan	7,305	4,2	11,035	3,74
7	Dukun	19,655	4,42	7,385	1,6
8	Gresik	16,55	0,33	0,62	0
9	Kebomas	19,253	8,523	4,244	0
10	Kedamean	9,21	9,43	13,47	1,68
11	Manyar	18,753	5,934	2,993	0
12	Menganti	15,78	9,85	11,19	2,8
13	Panceng	18,875	5,915	2,45	0,37
14	Sangkapura	38,96	10,913	4,637	0
15	Sidayu	14,69	19,553	12,697	1,45
16	Tambak	10,832	0,3	1,718	0
17	Ujungpangkah	15,21	2,37	0,81	0
18	Wringinanom	9,98	4,71	6,86	0,6
	Grand Total	272,021	127,19	147,654	19,745

Kondisi	Panjang (Km)	Prosentase (%)
Baik	**272,02**	**48,01**
Sedang	**127,19**	**22,45**
Rusak Ringan	**147,65**	**26,06**
Rusak Berat	**19,75**	**3,48**
Kemantapan	**399,21**	**70,46**

Sumber: SK Jalan Kabupaten Gresik Nomor 620/ 585/ HK/ 437.12/ 2023 Tahun 2024

KONDISI *Infrastruktur*

JALAN & JEMBATAN
Kondisi Jaringan Jalan

Panjang Jaringan Jalan Berdasarkan Jenis Perkerasan

No	Kecmatan	Panjang Jalan Berdasarkan Jenis Perkerasan (km)					
		HOTMIX	Lapen / Makadam	Perkerasan Beton	Paving/Blok Beton	Telford/ Kerikil	Tanah/ Belum Tembus
1	Balongpanggang	8,351	0	1,159	20,67	0	0
2	Benjeng	24,395	0	4,66	25,105	0,83	0
3	Bungah	11,86	0	0	0,05	0	0
4	Cerme	18,984	0	8,397	9,349	0	0
5	Driyorejo	16,921	0	11,324	10,705	0	0
6	Duduksampeyan	10,785	0	6,03	6,745	0	2,72
7	Dukun	9,855	0	0,1	22,525	0	0,58
8	Gresik	13,179	0	1,536	2,785	0	0
9	Kebomas	21,009	0	7,002	4,009	0	0
10	Kedamean	16,885	0	1,138	15,425	0	0,342
11	Manyar	8,716	0	2,81	16,154	0	0
12	Menganti	20,298	0	2,03	16,972	0,32	0
13	Panceng	26,048	0	0	1,212	0,35	0
14	Sangkapura	0	8,526	0	45,984	0	0
15	Sidayu	38,816	0	0,11	9,394	0,07	0
16	Tambak	0	2,332	0	10,518	0	0
17	Ujungpangkah	15,92	0	2,34	0,13	0	0
18	Wringinanom	10,518	0	4,43	7,202	0	0
	Grand Total	272,54	10,858	53,066	224,934	1,57	3,642

TYPE PERKERASAN	PANJANG (KM)	PROSENTASE (%)
HOTMIX	**272,54**	**48,10**
Lapen / Makadam	**10,86**	**1,92**
Perkerasan Beton	**53,07**	**9,37**
Paving/Blok Beton	**224,93**	**39,70**
Telford/ Kerikil	**1,57**	**0,28**
Tanah/ Belum Tembus	**3,64**	**0,64**

Sumber: SK Jalan Kabupaten Gresik Nomor 620/ 585/ HK/ 437.12/ 2023 Tahun 2024

KONDISI *Infrastruktur*

JALAN & JEMBATAN
Kondisi Jaringan Jalan



Kondisi Jaringan Jalan Rusak
Jaringan Jalan Kecamatan Cerme



Kondisi Jaringan Jalan Rusak
Jaringan Jalan Kecamatan Kedamean



Jambatan Tebaloan Kecamatan Duduksampeyan



Jembatan Karangbinangun Kec. Dukun

KONDISI *Infrastruktur*

JALAN & JEMBATAN
Kondisi Jaringan Jalan



LEGENDA :

PUSAT PEMERINTAHAN :
- Pusat Kabupaten
- Pusat Kecamatan

BATAS ADMINISTRASI :
- Batas Kabupaten
- Batas Kecamatan

JARINGAN JALAN :
- Jalan Arteri Primer
- Jalan Kolektor Primer Dua (JKP-2)
- Jalan Lokal Primer
- Jalan Lingkungan

JARINGAN REL KERETA API :
- Jaringan Jalur Kereta Api Antarkota

PRASARANA TRANSPORTASI :
- Bandar Udara Pengumpul Skala Pelayanan Primer
- Pelabuhan Pengumpan Lokal
- Pelabuhan Pengumpan Regional
- Pelabuhan Penyeberangan Kelas II
- Stasiun Barang
- Stasiun Penumpang
- Terminal Khusus
- Terminal Penumpang Tipe B
- Terminal Penumpang Tipe C

PERAIRAN :
- Sungai
- Garis Pantai
- Danau



Datum : WGS 1984
Sistem Grid : UTM Zone 49S
Proyeksi : Transverse Mercator

SUMBER DATA :

1. Peta Rupabumi Indonesia Kabupaten Gresik Tahun 2017 Skala 1:250.000
2. Peta Rencana Tata Ruang Wilayah Kabupaten Gresik Tahun 2010-2030

TABEL JUMLAH KENDARAAN YANG MASUK TERMINAL WILAYAH KABUPATEN GRESIK

Bulan Total	Jumlah Kendaraan yang Masuk Terminal											
	Terminal Menganti				Terminal Gulomantung			Terminal Gubernur Suryo				
	2021	2022	2023	2024	2021	2022	2023	2021	2022	2023	2024	
Januari	1324	2726	7659	2007	-	4888	39	4017	8511	20131	7764	
Februari	838	1984	6980	1453	-	3562	35	3623	7245	18987	6283	
Maret	871	2135	7305	1555	-	3697	43	3949	10829	7010	6705	
April	899	1879	6874	1462	-	3210	28	4084	7469	16081	6624	
Mei	935	1917	7301	160	-	2370	45	4073	7400	22874	1796	
Juni	901	2029	6959	142	-	2138	51	3899	10871	22006	1821	
Juli	905	1989	7177	642	-	2142	60	3878	8317	24694	3348	
Agustus	724	2390	7018	640	-	2442	35	3899	9866	22631	3113	
September	642	2160	6605	602	-	2198	38	3891	9900	22072	3012	
Oktober	647	2213	6559	530	-	2120	51	3880	10857	21515	2384	
November	618	2293	6586	515	-	1980	43	3709	11491	20015	2305	
Desember	712	2222	6415	449	-	1880	58	3854	11787	18906	1975	
Jumlah	10016	25937	83438	10157	-	32627	526	46756	114543	236922	47130	

Sumber: Kabupaten Gresik Dalam Angka 2025

Jumlah Penumpang Kereta Api Menurut Stasiun, 2021-2022

Bulan Total	Jumlah Penumpang Kereta Api Menurut Stasiun															
	Stasiun Cerme Pemberangkatan				Stasiun Cerme Kedatangan				Stasiun Duduk Pemberangkatan				Stasiun Duduk Kedatangan			
	2022	2021	2020	2019	2022	2021	2020	2019	2022	2021	2020	2019	2022	2021	2020	2019
Januari	1617	443	-	1894	1544	373	-	1263	710	193	-	905	649	202	-	297
Februari	1468	528	-	1414	1364	489	-	805	627	329	-	721	588	314	-	367
Maret	2121	888	-	2349	1917	809	-	1602	978	417	-	482	936	345	-	186
April	2031	922	-	1785	1647	794	-	991	895	438	-	604	847	418	-	119
Mei	2562	943	-	890	2454	838	-	413	1221	484	-	505	1116	481	-	151
Juni	2683	1053	-	1277	2364	1018	-	774	1103	481	-	549	1043	460	-	221
Juli	3514	242	-	1169	3435	150	-	677	1405	91	-	660	1437	58	-	251
Agustus	2565	157	-	1003	2446	100	-	550	1016	60	-	552	1036	45	-	230
September	2540	238	-	1044	2481	174	-	568	1080	118	-	616	1038	114	-	242
Oktober	3200	778	-	927	3200	645	-	523	1311	408	-	679	1311	399	-	293
November	3400	1116	-	982	3470	953	-	632	1358	572	-	1195	1294	532	-	637
Desember	4010	1560	-	1383	4130	1496	-	815	1542	747	-	641	1640	728	-	310
Jumlah	31711	8868	-	16117	30452	7839	-	9613	13246	4338	-	8109	12935	4096	-	3304

Sumber: Kabupaten Gresik Dalam Angka 2023

KONDISI *Infrastruktur* TRANSPORTASI Darat



Stasiun Kec. Cerme



Terminal Bunder Kec. Cerme



Stasiun Kec. Duduksampeyan



Angkutan Kota Kab. Gresik

KONDISI *Infrastruktur*

AIR BERSIH
Jaringan Air Minum

Jumlah Penduduk Area Pelayanan, Jumlah Penduduk Terlayani, Cakupan Desa-desa Pelayanan, Dan Jumlah Pelanggan PDAM Giri Tirta Kabupaten Gresik Tahun 2019

No.	Pelayanan	Penduduk (jiwa)	Penduduk Terlayani (jiwa)	Persentase Pelayanan (%)	Desa/Kelurahan	Jumlah Pelanggan (unit)		
						Domestik	Non Domestik	Jumlah
1	Cabang Kota	357.23	190.456	53,31	**Kec. Gresik:** Ngipik, Tlogopatut, Sidokumpul, Kramatinggil, Sidorukun, Pulopancikan, Gapurosukolilo, Tlogobendung, Pekauman, Sukorame, Karangturi, Trate, Karangpoh, Bedilan, Kebungson, Pekelingan, Kemuteran, Sukodono, Kroman, Lumpur, Tlogopojok. **Kec. Kebomas:** Kedanyang, Prambangan, Gulomantung, Sukorejo, Segoromadu, Indro, Sidomoro, Gending, Ngargosari, Sidomukti, Giri, Klangonan, Sekarkurung, Kembangan, Randuagung. **Kec. Manyar:** Suci, Roomo, Sukomulyo, Banjarasri, Manyarejo, Manyar Sidomukti, Manyar Sidorukun. **Kec. Duduksampeyan:** Tirem, Ambeng-Ambeng Watangrejo, Tebaloan, Samirplapan, Duduksampeyan.	44.289	3.325	47.614
2	Cabang Cerme	204.593	60.404	29,52	**Kec. Cerme:** Dadapkuning, Ngembung, Sukomanyar, Morowudi, Guranganyar, Dungus, Ngabetan, Betiting, Iker-iker Geger, Cerme Kidul, Pandu, Jono, Tambakberas, Cerme Lor, Semampir, Kambingan, Padeg, Banjarasari. **Kec. Benjeng:** Kedungrukem, Munggugianti, Bulurejo, Dermo, Klampok. **Kec. Balongpanggang:** Kedungpring, Balongpanggang.	14.388	713	15.101
3	Cabang Menganti	188.355	59.392	31,53	**Kec. Menganti:** Pranti, Bringkang, Mojotengah, Menganti, Hulaan, Randupadangan, Pelemawet, Sidowungu, Domas, Putat Lor, Boteng, Boboh, Gempolkuncir, Kepatihan, Hendrosari. **Kec. Kedamean:** Banyuurip, Kedamean.	14.115	733	14.848
4	Cabang Driyorejo	175.943	87.928	49,98	**Kec. Driyorejo:** Krikilan, Driyorejo, Cangkir, Bambe, Mulung, Tenaru, Petiken, Kesambenwetan, Sumput, Tanjungan, Banjaran, Karangandong, Mojosarirejo, Wedoroanom, Randegan, Gadung. **Kec. Wringinanom:** Wringinanom, Lebaniwaras, Sumengko.	20.836	1.146	21.982
	Jumlah	**926.121**	**398180**	**42,99**		**93.616**	**5929**	**99.545**

Sumber: Dokumen RISPAM, 2020

KONDISI *Infrastruktur*

AIR BERSIH
Jaringan Air Minum

Jumlah Penduduk Area Pelayanan dan Jumlah Penduduk terlayani PDAM Giri Tirta Kabupaten Gresik

No	Pelayanan	Penduduk (jiwa)	Penduduk Terlayani (jiwa)	Persentase Pelayanan (%)
1	Cabang Kota	257.230	190.456	53.31
2	Cabang Cerme	204.593	60.404	29.52
3	Cabang Menganti	188.355	59.392	31.53
4	Cabang Driyorejo	175.943	87.938	49.98
Jumlah		**926.121**	**398.180**	**42.99**

Jumlah Penduduk Area Pelayanan dan Jumlah Penduduk terlayani PDAM Giri Tirta Kabupaten Gresik

No.	Unit Pelayanan	Jumlah Pelanggan Domestik (unit)	Jumlah Pelanggan Non Domestik (unit)	Jumlah (unit)
1	Cabang Gresik Kota	44.289	3.325	47.614
2	Cabang Cerme	14.388	713	15.101
3	Cabang Menganti	14.115	733	14.848
4	Cabang Driyorejo	20.836	1.146	21.982
Jumlah		**93.616**	**5.929**	**99.545**

Jumlah Pelanggan PDAM Giri Tirta Kabupaten Gresik

No.	Jenis Pelanggan	Gresik Kota	Cerme	Menganti	Driyorejo	Total (unit)
1	Sosial Umum	83	8	7	8	106
2	Sosial Khusus	584	225	146	169	1.124
3	Rumah Tangga	44.285	14.373	14.116	20.836	93.61
4	Instansi Pemerintah	118	28	18	15	179
5	Niaga Kecil	2.262	406	395	595	3.658
6	Niaga Besar	190	33	94	239	556
7	Industri Kecil	14	20	37	14	85
8	Industri Besar	77	8	35	106	226
9	Khusus	1	-	-	-	1
Total (unit)		**47.614**	**15.101**	**14.848**	**21.982**	**99.545**

Sumber: Dokumen RISPAM, 2020

KONDISI *Infrastruktur*

AIR BERSIH
Jaringan Air Minum

Sumber Air yang Dimanfaatkan PDAM Giri Tirta Kabupaten Gresik

No.	Pelayanan	Jenis	Kapasitas (L/det)	Keterangan	Nama SB / AC / AT
1	Cabang Gresik Kota	Air Permukaan, Air Tanah, Air Curah	548	Kualitas baik	IPA Legundi, GKB III, PDAM Kota Surabaya, PT. DBT, PT. DTG
2	Cabang Cerme	Air Permukaan, Air Curah	134	Kualitas baik	IPA Legundi, PT. DBT, PT. DTG, PTAB Jatim
3	Cabang Menganti	Air Permukaan, Air Curah	168	Kualitas baik	IPA Legundi, PT. DBT, PT. DTG
4	Cabang Driyorejo	Air Curah	285	Kualitas baik	IPA Krikilan, PDAM Kota Surabaya, PT. DTG
		Total Kapasitas Air Tanah Dalam	**29 L/det**		
		Total Kapasitas Air Permukaan	**571 L/det**		
		Total Kapasitas Air Curah	**536 L/det**		
		Jumlah Total Kapasitas Keseluruhan	**1.135 L/det**		

Pemakaian Air PDAM Giri Tirta Gresik

No.	Jenis Pelanggan	Jumlah (unit)	Pemakaian Air (m^{3})
1	Sosial Umum	106	57.854
2	Sosial Khusus	1.124	537.055
3	Rumah Tangga	93.61	20.555.825
4	Instansi Pemerintah	179	109.295
5	Niaga Kecil	3.658	998.502
6	Niaga Besar	556	367.363
7	Industri Kecil	85	26.350
8	industri besar	226	3.372.106
9	Khusus	1	16.876
10	Tangki		14.114
	Total	**99.545**	**26.055.340**

Sumber: Dokumen RISPAM, 2020

KONDISI *Infrastruktur*

AIR BERSIH
Jaringan Air Minum

Akses terhadap Air Minum Layak Kabupaten Gresik Tahun 2023

NO	PUSKESMAS	JML. PDDK	JUMLAH PENDUDUK PENGGUNA										JUMLAH PDDK AKSES AIR MINUM LAYAK	
			BUKAN JARINGAN PERPIPAAN								PERPIPAAN			
			SG TERLINDUNG	SG POMPA	SB POMPA	TA	MA TERLINDUNG	PAH	DAM	AMDK	PDAM, BPSPAM	NON PDAM	JUMLAH TOTAL	%
1	Alun-alun	33780	0	0	2.280	0	0	0	2.300	5.472	23.728		33.780	100
2	Nelayan	21385				-	-	-	11.775		9.610	-	21.385	100
3	Industri	29763	-	-	-	-	-	-	18.320		11.443	-	29.763	100
4	Kebomas	73124	0	3.134	4.121	0	0	1.470	7.574		56.825	0	73.124	100
5	Gending	43348	-	-	1.436	-	-	-	17.106		24.806	-	43.348	100
6	Manyar	36554	0	56		0	0	0	10.032		26.466	0	36.554	100
7	Sembayat	33046	-	-	890	-	-	1.760	5.325	7.130	14.691	3.250	33.046	100
8	Sukomulyo	53307	-	1.320	1.230	800	-	-	2.100		44.507	3.350	53.307	100
9	Duduk Sampeyan	52882	-	14.123	1.730	-	-	8.711	1.589		21.572	5.157	52.882	100
10	Cerme	62337	210	32	3.619	60	-	284	18.619	14.631	24.882	-	62.337	100
11	Dadap Kuning	23138	-	-	77	-	-	0	16.258	4.857	1.946	-	23.138	100
12	Balong Panggang	40556	-	-	94	-	-		29.235		8.836	2.391	40.556	100
13	Dapet	20057	-	-	94	-	-	0	16.115		3.848	-	20.057	100
14	Benjeng	41006	-	-	2.061	-	1	-	26.619		9.649	2.676	41.006	100
15	Metatu	28912	-	-	-	-	-	-	5.368	3.127	18.154	2.263	28.912	100
16	Menganti	85358	-	376	1.396	-	-	-	65.282		13.026	5.278	85.358	100
17	Kepatihan	47882		0	11.970	0	0	0	8.164		21.101	6.647	47.882	100
18	Kedamean	38036	-	56	17.846	0	0	0	6.592	12.237	490	815	38.036	100
19	Slempit	29669	-	571	3.075	-	-	-	19.206	4.941	926	950	29.669	100
20	Driyorejo	65712	-	-	-	-	-	-	23.539	39.839	2.334	-	65.712	100

Sumber: Dinas Kesehatan, 2024

KONDISI *Infrastruktur*

AIR BERSIH
Jaringan Air Minum

Akses terhadap Air Minum Layak Kabupaten Gresik Tahun 2023

NO	PUSKESMAS	JML. PDDK	JUMLAH PENDUDUK PENGGUNA										JUMLAH PDDK AKSES AIR MINUM LAYAK	
			BUKAN JARINGAN PERPIPAAN								PERPIPAAN			
			SG TERLINDUNG	SG POMPA	SB POMPA	TA	MA TERLINDUNG	PAH	DAM	AMDK	PDAM, BPSPAM	NON PDAM	JUMLAH TOTAL	%
21	Karang Andong	43500	-	-	1.900	-	-	-	21.286		14.514	5.800	43.500	100
22	Wringinanom	49883	0	0	44.393	0	0	0	1.246	828	3.416	0	49.883	100
23	Kesamben Kulon	27405	-	15.980	-	-	-	-	10.325		1.100	-	27.405	100
24	Bungah	72182	-	21.683	14.921	79	-	-	11.179	5.198	0	19.122	72.182	100
25	Dukun	34850		3.639	3.099	0	0	0	3.000		25.112	0	34.850	100
26	Mentaras	35463	1.815	1.726	4.974	-	-	-	21.365		5.583	-	35.463	100
27	Sidayu	46096	15	4.956	29.586	-	400				11.139		46.096	100
28	Ujung Pangkah	36753	2.632	6.608	50	-	-	-	425	24.620	2.418		36.753	100
29	Sekapuk	18233	0	0	89	0	0	0	18.144		0	0	18.233	100
30	Panceng	55545	0	5.395	0	0	0	0	19.729		30.421	0	55.545	100
31	Sangkapura	57503	3.887	20.014	0	0	32.850	0	752		0	0	57.503	100
32	Tambak	32795		4.668	1.924	-	25.897	-	306		-		32.795	100
	JUMLAH	1370060	8.559	104.337	152.855	939	59.148	12.225	418.875	122.880	432.543	57.699	1.370.060	100

Sumber: Dinas Kesehatan, 2024

KONDISI *Infrastruktur*

AIR BERSIH
Jaringan Air Minum



Sendang Telaga Air Minum Dusun Tugu



Hippam Tirtasari Kecamatan Dukun



Pamsimas Kecamatan Driyorejo



Kantor pusat PDAM Giri Tirta di Kebomas, Gresik

KONDISI *Infrastruktur*

AIR BERSIH
Jaringan Air Minum



Hippam Kec. Manyar



Sendang Telaga Air Minum Kec. Cerme



Pamsimas Kec. Duduksampeyan



Kantor pusat PDAM Giri Tirta di Kebomas, Gresik

KONDISI *Infrastruktur*

AIR BERSIH
Jaringan Air Minum



LEGENDA :

PUSAT PEMERINTAHAN :
- Pusat Kabupaten
- Pusat Kecamatan

BATAS ADMINISTRASI :
- Batas Kabupaten
- Batas Kecamatan

JARINGAN SPAM :
- Jaringan Unit Pelayanan Sistem Penyediaan Air Minum

PERAIRAN :
- Sungai
- Garis Pantai
- Danau



Datum : WGS 1984
Sistem Grid : UTM Zone 49S
Proyeksi : Transverse Mercator

SUMBER DATA :
1. Peta Rupabumi Indonesia Kabupaten Gresik Tahun 2017 Skala 1:250.000
2. Peta Rencana Tata Ruang Wilayah Kabupaten Gresik Tahun 2010-2030

JARINGAN IRIGASI

Tabel Penetapan Daerah Irigasi Kewenangan Pemerintah Provinsi Jawa Timur

No	Nama Daeah Irigasi	Desa	Kecamatan	Luas Potensial (Ha)
1	D.I. Kali Corong	Durungan	Glagah	2.721
2	D.I. Waduk Sumengko	Sumengko	Duduk Sampean	1.146
3	D.I. Kali Wadak	Wadak Lor	Duduk Sampean	1.476
4	D.I. Wd. Gogor	Wonorejo	Balong Panggang	1.054
5	D.I. Wd. Lowayu	Bangeran	Dukun	1.430

Sumber: Pengairan Dalam Angka Provinsi Jawa Timur 2022

KONDISI *Infrastruktur* JARINGAN IRIGASI

JARINGAN IRIGASI PRIMER KABUPATEN GRESIK

No	Nama Jaringan Irigasi Primer	Kecamatan
1	Jl Abar-Abir	Kecamatan Bungah
2	Jl Anom	Kecamatan Driyorejo
3	Jl Babatan	Kecamatan Balongpanggang
4	Jl Balikterus	Kecamatan Sangkapura
5	Jl Bandung Sekaran	Kecamatan Balongpanggang
6	Jl Bangkalan	Kecamatan Sangkapura
7	Jl Banjaranyar	Kecamatan Cerme, Kecamatan Duduksampeyan, dan Kecamatan Kebomas
8	Jl Banjarsari	Kecamatan Manyar
9	Jl Banter	Kecamatan Benjeng
10	Jl Belahan Rejo	Kecamatan Kedamean
11	Jl Belitung	Kecamatan Cerme
12	Jl Bolo	Kecamatan Ujungpangkah
13	Jl Boteng	Kecamatan Menganti
14	Jl Brangkal	Kecamatan Balongpanggang
15	Jl Bulangan	Kecamatan Dukun
16	Jl Cagak Agung	Kecamatan Cerme
17	Jl Cerme Lor	Kecamatan Cerme
18	Jl Dalegan	Kecamatan Panceng
19	Jl Delegan	Kecamatan Panceng
20	Jl Doho Agung	Kecamatan Balongpanggang
21	Jl Doudo	Kecamatan Panceng
22	Jl Gedang Kulud	Kecamatan Cerme dan Kecamatan Duduksampeyan
23	Jl Gluran Ploso	Kecamatan Benjeng
24	Jl Gondang	Kecamatan Tambak
25	Jl Gredek	Kecamatan Duduksampeyan
26	Jl Grogol	Kecamatan Bungah
27	Jl Guntung	Kecamatan Sangkapura dan Kecamatan Tambak
28	Jl Gunung Daten	Kecamatan Driyorejo
29	Jl Hendrosari	Kecamatan Menganti
30	Jl Indro Delik	Kecamatan Bungah
31	Jl Jogodalu	Kecamatan Benjeng
32	Jl Joko	Kecamatan Dukun
33	Jl Kaliombo	Kecamatan Duduksampeyan
34	Jl Kambingan	Kecamatan Cerme
35	Jl Kandangan	Kecamatan Cerme
36	Jl Kastoba	Kecamatan Sangkapura dan Kecamatan Tambak
37	Jl Katimoho	Kecamatan Kedamean
38	Jl Kebonagung	Kecamatan Sangkapura
39	Jl Kedamean	Kecamatan Kedamean dan Kecamatan Menganti
40	Jl Kedanyang	Kecamatan Kebomas
41	Jl Kedung Jati	Kecamatan Balongpanggang
42	Jl Kedung Sumber	Kecamatan Balongpanggang
43	Jl Kemangi	Kecamatan Bungah
44	Jl Kembang	Kecamatan Sangkapura dan Kecamatan Tambak
45	Jl Kenong	Kecamatan Tambak
46	Jl Kepatihan	Kecamatan Menganti
47	Jl Ketapang	Kecamatan Ujungpangkah
48	Jl Ketenan	Kecamatan Panceng
49	Jl Kisik	Kecamatan Bungah
50	Jl Kresek	Kecamatan Tambak
51	Jl Krikilan	Kecamatan Driyorejo dan Kecamatan Wringinanom
52	Jl Laban	Kecamatan Menganti
53	Jl Legungbulu	Kecamatan Sangkapura
54	Jl Legungmerem	Kecamatan Sangkapura
55	Jl Leideng Delik	Kecamatan Benjeng dan Kecamatan Cerme
56	Jl Leideng Jono	Kecamatan Cerme
57	Jl Leldeng Gawok	Kecamatan Bungah dan Kecamatan Dukun
58	Jl Melirang	Kecamatan Bungah
59	Jl Menganti	Kecamatan Menganti
60	Jl Mentaras	Kecamatan Dukun

Sumber: RTRW Kab Gresik Tahun 2023-2043

JARINGAN IRIGASI

JARINGAN IRIGASI PRIMER KABUPATEN GRESIK

No	Nama Jaringan Irigasi Primer	Kecamatan
61	Jl Mojo Gede	Kecamatan Balongpanggang
62	Jl Mojo Petung	Kecamatan Dukun
63	Jl Mojopurno Gede	Kecamatan Bungah
64	Jl Mojopuro Wetan	Kecamatan Bungah
65	Jl Mojosari Rejo	Kecamatan Driyorejo
66	Jl Mojotengah	Kecamatan Menganti
67	Jl Mojowuku	Kecamatan Kedamean
68	Jl Ngabetan	Kecamatan Cerme
69	Jl Ngampel	Kecamatan Balongpanggang
70	Jl Ngasin	Kecamatan Balongpanggang
71	Jl Ngepung I	Kecamatan Kedamean
72	Jl Ngepung II	Kecamatan Driyorejo dan Kecamatan Kedamean
73	Jl Pacempo	Kecamatan Sangkapura
74	Jl Pacuh	Kecamatan Balongpanggang dan Kecamatan Benjeng
75	Jl Palem Watu	Kecamatan Menganti
76	Jl Pandanan	Kecamatan Duduksampeyan
77	Jl Pengalangan	Kecamatan Menganti
78	Jl Pengundan	Kecamatan Bungah
79	Jl Petung	Kecamatan Panceng
80	Jl Pinggir	Kecamatan Balongpanggang
81	Jl Pranti	Kecamatan Menganti
82	Jl Pundutrate	Kecamatan Benjeng
83	Jl Rabit	Kecamatan Sidayu
84	Jl Raci	Kecamatan Sidayu
85	Jl Raci Kulon	Kecamatan Sidayu
86	Jl Raci Wetan	Kecamatan Bungah
87	Jl Randu Padang	Kecamatan Menganti
88	Jl Sangar	Kecamatan Sangkapura
89	Jl Sekar Putih	Kecamatan Balongpanggang
90	Jl Sidojangkung	Kecamatan Menganti
61	Jl Mojo Gede	Kecamatan Balongpanggang

No	Nama Jaringan Irigasi Primer	Kecamatan
91	Jl Sidomukti	Kecamatan Bungah
92	Jl Sidoraharjo	Kecamatan Kedamean
93	Jl Sidowungu	Kecamatan Menganti
94	Jl Siraman	Kecamatan Dukun dan Kecamatan Sidayu
95	Jl Slempet	Kecamatan Kedamean
96	Jl Solo	Kecamatan Bungah dan Kecamatan Manyar
97	Jl Sombo Gunung	Kecamatan Dukun
98	Jl Suci	Kecamatan Manyar
99	Jl Sukorejo	Kecamatan Sidayu
100	Jl Sumari	Kecamatan Duduksampeyan
101	Jl Sumber Sooko	Kecamatan Wringinanom
102	Jl Sungai Giring	Kecamatan Sangkapura
103	Jl Sungai Raya	Kecamatan Sangkapura
104	Jl Tanah Ladeyan	Kecamatan Balongpanggang
105	Jl Tanjung	Kecamatan Kedamean
106	Jl Teluk Jati	Kecamatan Sangkapura dan Kecamatan Tambak
107	Jl Tenggor	Kecamatan Balongpanggang
108	Jl Topo	Kecamatan Sangkapura
109	Jl Tulung	Kecamatan Kedamean
110	Jl Turi Rejo	Kecamatan Kedamean
111	Jl Wedani	Kecamatan Cerme
112	Jl Wedoro	Kecamatan Driyorejo
113	Jl Wonokerto	Kecamatan Dukun
114	Jl Wotan	Kecamatan Panceng dan Kecamatan Sidayu
115	Pemerintah Provinsi Jawa Timur	Kecamatan Balongpanggang
116	Jaringan Irigasi Primer	Kecamatan Duduksampeyan
117	Jaringan Irigasi Primer	Kecamatan Dukun
118	Jaringan Irigasi Primer	Kecamatan Manyar
119	Jaringan Irigasi Primer	Kecamatan Panceng

Sumber: RTRW Kab Gresik Tahun 2023-2043

KONDISI *Infrastruktur*

JARINGAN IRIGASI



Saluran Irigasi Sumengko Kec. Duduksampeyan



Embung Sukodono di Gresik



Saluran Irigasi Kec. Cerme



Saluran Irigasi Kec. Bungah

KONDISI *Infrastruktur*

PERUMAHAN & PERMUKIMAN
JARINGAN PERSAMPAHAN

Timbulan Sampah di Kabupaten Gresik Tahun 2023

Sumber Sampah	Timbulan Sampah (Ton)	%
Rumah Tangga(ton)	128,49	40%
Perkantoran(ton)	54,61	17%
Pasar(ton)	6,42	2%
Perniagaan(ton)	64,24	20%
Fasilitas Publik(ton)	28,91	9%
Kawasan(ton)	22,49	7%
Lain(ton)	16,06	5%
TOTAL	321,22	100%

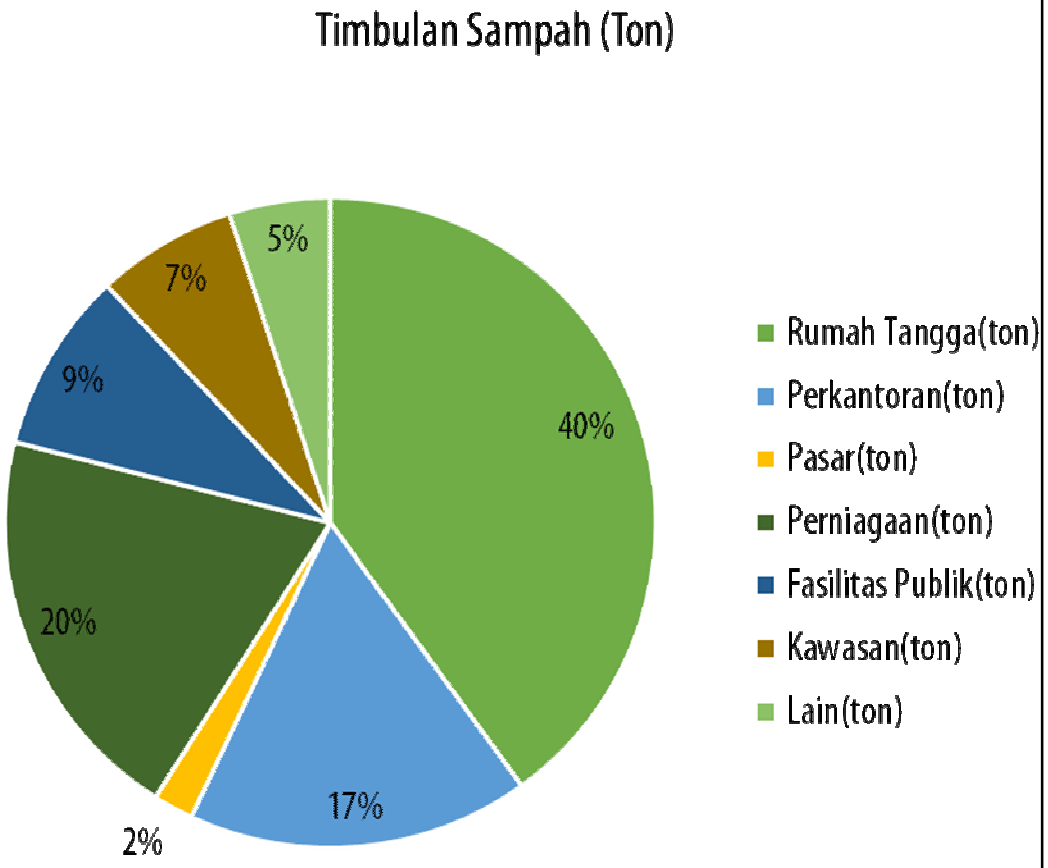

KONDISI *Infrastruktur*

PERUMAHAN & PERMUKIMAN
JARINGAN PERSAMPAHAN

Timbulan Sampah di Kabupaten Gresik Tahun 2023

Jenis Sampah	Komposisi Sampah
Sisa Makanan (%)	55,29
Kayu-Ranting (%)	10,29
Kertas-Karton (%)	4,47
Plastik(%)	11,58
Logam(%)	0,47
Kain(%)	4,84
Karet- Kulit (%)	2,02
Kaca(%)	1,37
Lainnya(%)	9,67

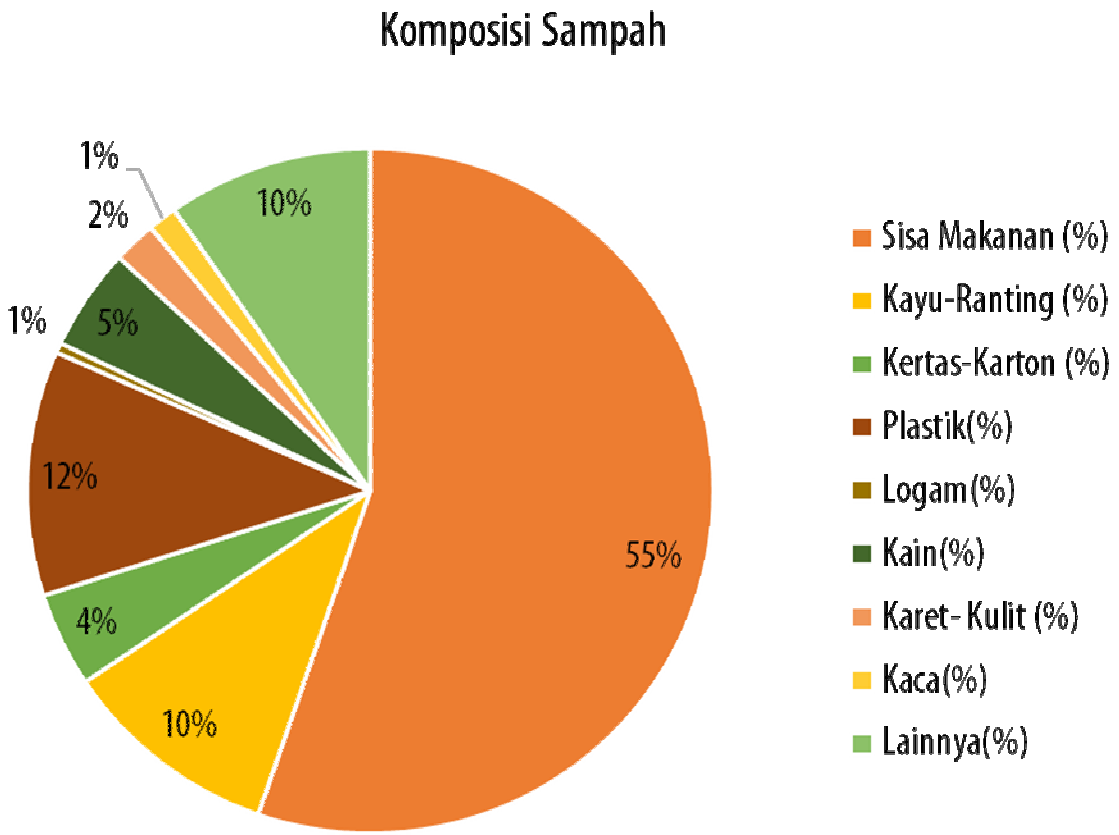

Sumber: DLH Kabupaten Gresik, 2024

Kondisi Bank Sampah Induk Kabupaten Gresik

Nama Fasilitas Pengelola Sampah	Jumlah Sampah yang masuk (ton/hari)	Bahan Baku Pakan ternak (ton/hari)		Bahan Baku Kompos (ton/hari)		Bahan Baku Daur Ulang/Industri Daur Ulang (ton/hari)							
		Sisa makanan	Kayu, Ranting, Daun	Sisa makanan	Kayu, Ranting, Daun	Plastik	Plastik Keras	Kertas-Karton	Logam	Kaca	Karet-Kulit	Kain-Tekstil	Lain-lain
Bank Sampah BERLIAN	0,24429	0	0	0	0	0,1	0,1	0	0	0	0	0	0,04429
Bank Sampah Meduran Bersatu	0,245	0	0	0	0	0,06	0	0,07	0,05	0,015	0,025	0	0,02
BS Petiken Lestari	0,245	0	0	0	0	0,06	0	0,07	0,05	0,015	0,025	0	0,005
Gemes Sekardadu	0,0845	0	0	0,005	0	0	0,022	0,054	0,0021	0,001	0	0	0
Gosari Slolok	0,512	0	0	0	0	0,043	0	0,42	0,044	0,005	0	0	0
Hobastank	0	0	0	0	0	0	0	0	0	0	0	0	0
MAJU BERSAMA	0,4	0	0	0	0	0	0,125	0,25	0,025	0	0	0	0
PERMATA KISIK	0,0631	0	0	0	0	0,042	0	0,02	0,001	0,0001	0	0	0
SAMUSI	0,2	0	0	0	0	0	0	0	0	0	0	0	0
TOTAL	1,99389	0	0	0,005	0	0,305	0,247	0,884	0,1721	0,0361	0,05	0	0,06929

Sumber: DLH Kabupaten Gresik, 2024

Kondisi Bank Sampah Induk Kabupaten Gresik

Nama Fasilitas Pengelola Sampah	Bahan Baku Upcycle (ton/hari)								Bahan Baku Sumber Energi (ton/hari)		Jumlah Sampah terkelola (ton/hari)	Residu (ton/hari)
	Plastik	Plastik Keras	Kertas-Karton	Logam	Kaca	Karet-Kulit	Kain-Tekstil	Lain-lain	Sisa makanan	Kayu, Ranting, Daun		
Bank Sampah BERLIAN	0	0	0	0	0	0	0	0	0	0	0,24429	0
Bank Sampah Meduran Bersatu	0	0	0	0	0	0	0	0	0	0	0,24	0,005
BS Petiken Lestari	0	0	0	0	0	0	0	0	0	0	0,225	0,02
Gemes Sekardadu	0	0	0	0	0	0	0	0	0	0	0,0841	0,0004
Gosari Slolok	0	0	0	0	0	0	0	0	0	0	0,512	0
Hobastank	0	0	0	0	0	0	0	0	0	0	0	0
MAJU BERSAMA	0	0	0	0	0	0	0	0	0	0	0,4	0
PERMATA KISIK	0	0	0	0	0	0	0	0	0	0	0,0631	0
SAMUSI	0,041	0	0,1	0,04	0,019	0	0	0	0	0	0,2	0
TOTAL	0,041	0	0,1	0,04	0,019	0	0	0	0	0	1,96849	0,0254

Sumber: DLH Kabupaten Gresik, 2024

KONDISI *Infrastruktur*

PERUMAHAN & PERMUKIMAN
JARINGAN PERSAMPAHAN

Fasilitas Pengumpulan Sampah

No	Deskripsi	Satuan	Jumlah
1	Jumlah Infrastruktur Pengumpulan		
	Gerobak	unit	189
	Gerobak Motor	unit	18
	Pick Up	unit	3
	Becak	unit	0
2	Kapasitas angkut total		
	Gerobak	^3	283,5
	Gerobak Motor	^3	27
	Pick Up	^3	4,5
	Becak	^3	0
3	Ritase	Rit/hari	3

Komposter Skala Kecil atau Rumah Tangga

No	Nama Fasilitas	Sampah masuk (ton/tahun)	Sampah terkelola (ton/tahun)
1	Kampung Kreasi	10.95	3.29
2	Dusun Hendrosalam	16.43	07.06
3	Kampung Siba	16.43	4.93
4	Kampung Gending	10.95	3.29
5	Kampung Roomo	12.78	3.83
6	Kampung Doudo	12.78	3.83
7	Permukiman Sukorame Proklim	14.60	4.38
8	Kampung Prupuh	12.78	3.83
9	Dusun Mojoroto	14.60	4.38
10	Permukiman Kramat Inggil Proklim	12.78	5.49

Sumber: Masterplan Persampahan Kabupaten Gresik, 2022

PERUMAHAN & PERMUKIMAN
JARINGAN PERSAMPAHAN

Sebaran TPS 3R di Kabupaten Gresik Tahun 2023

Kecamatan	Desa/Kel	Nama Fasilitas Pengelola Sampah	Jumlah Sampah yang masuk (ton/hari)
Manyar	Betoyoguci	TPS 3R Betoyoguci	0,616
Tambak	Grejeg	TPS 3R Grejeg	0
Sangkapura	Gunung Teguh	TPS 3R Gunung Teguh	0
Menganti	Hendrosari	TPS 3R Hendrosari	0,308
Menganti	Kepatihan	TPS 3R Kepatihan	0,308
Sangkapura	Lebak	TPS 3R Lebak	0,22
Gresik	Tlogopojok	TPS 3R Pasar Gresik	9,856
Sangkapura	Patar Selamat	TPS 3R Patar Selamat	0,05
Wringinanom	Pedagangan	TPS 3R Pedagangan	1,257
Manyar	Peganden	TPS 3R Peganden	2,8
Bungah	Pegundan	TPS 3R Pegundan	0,375
Tambak	Pekalongan	TPS 3R Pekalongan	0,215
Driyorejo	Petiken	TPS 3R Petiken	0,3
Panceng	Prupuh	TPS 3R Prupuh	0,4
Sekapuk	Ujungpangkah	TPS 3R Sekapuk	0,625
Bungah	Sengon Legowo	TPS 3R Sengon Legowo	0,325
Kedamean	Sidoraharjo	TPS 3R Sidoraharjo	0,1
Wringinanom	Wringinanom	TPS 3R Wringinanom	0,418
		Total	18,173

Sebaran TPST di Kabupaten Gresik Tahun 2023

Kecamatan	Kel/Desa	Nama Fasilitas Pengelola Sampah	Jumlah Sampah yang masuk (ton/hari)
Kedamean	Belahanrejo	TPST Belahanrejo	20
Gresik	Ngipik	TPST NGIPIK	20
		2	40

Sumber: DLH Kabupaten Gresik, 2024

KONDISI *Infrastruktur*

PERUMAHAN & PERMUKIMAN
JARINGAN PERSAMPAHAN

TPA Ngipik

- Kabupaten Gresik memiliki TPA yang berlokasi di Kelurahan Ngipik Kecamatan Gresik. TPA Ngipik dibangun pada tahun 2002 dengan luasan lahan ± 4 hektare, saat ini (2024) luasan keseluruhan TPA adalah 9,5 hektare (2,5 hektare adalah sarana prasarana dan 7 hektare adalah area landfill)
- Pengelolaan sampah di TPA Ngipik menggunakan metode Control Lanfill. Metode pengelolaan sampah ini meliputi penimbunan, perataan, dan pemadatan. Setelah kapasitas lahan yang digunakan untuk menampung sampah penuh, timbunan sampah diberi lapisan penutup dengan periode waktu yang sudah ditentukan.

Jumlah Tenaga Kerja
- ❑TPA Ngipik 33 Orang
- ❑TPST Ngipik 30 Orang
- ❑TPST Belahanrejo 15 Orang
- ❑TPST Bawean 10 Orang

Jumlah Sarpras
1. Excavator, 3 unit
2. Buldozer, 2 unit
3. Loader, 1 unit
4. Dump truck, 1 unit
5. Truck tangki air, 1 unit
6. Pick up, 1 unit
7. Dorkas, 1 unit
8. Incenerator, 1 unit
9. Mesin pencacah, 3 unit
10. Mesin pelet, 1 unit



Kondisi TPA Ngipik

Sumber: DLH Kabupaten Gresik, 2024

KONDISI *Infrastruktur*

PERUMAHAN & PERMUKIMAN
JARINGAN PERSAMPAHAN







Kondisi Permasalahan Pengelolaan Persampahan



TPS Kecamatan Duduksampeyan



TPS Kecamatan Gresik



TPS Kecamatan Manyar

KONDISI *Infrastruktur*

PERUMAHAN & PERMUKIMAN
JARINGAN PERSAMPAHAN



LEGENDA :

PUSAT PEMERINTAHAN :
- Pusat Kabupaten
- Pusat Kecamatan

BATAS ADMINISTRASI :
- Batas Kabupaten
- Batas Kecamatan

JARINGAN JALAN :
- Jalan Arteri Primer
- Jalan Kolektor Primer Dua (JKP-2)
- Jalan Lokal Primer
- Jalan Lingkungan

JARINGAN REL KERETA API :
- Jaringan Jalur Kereta Api Antarkota

PERAIRAN :
- Sungai
- Garis Pantai
- Danau

TRANSPORTASI :
- Bandar Udara Perintis
- Pelabuhan

SISTEM PERSAMPAHAN :
- Tempat Penampungan Sampah Sementara (TPS)
- Tempat Pengelolaan Sampah Reuse, Reduce, Recycle (TPS 3R)
- Tempat Pemrosesan Akhir (TPA)



Datum : WGS 1984
Sistem Grid : UTM Zone 49S
Proyeksi : Transverse Mercator

SUMBER DATA :
1. Peta Rupabumi Indonesia Kabupaten Gresik Tahun 2017 Skala 1:250.000
2. Peta Rencana Tata Ruang Wilayah Kabupaten Gresik Tahun 2010-2030

PERUMAHAN & PERMUKIMAN
JARINGAN AIR LIMBAH

Akses Air Limbah Domestik Kabupaten Gresik

Wilayah	Sistem	Cakupan Layanan Eksisting (%)
Wilayah Perkotaan	Akses Aman	1.36%
	Akses Layak (Tidak Termasuk Akses Aman)	52.18%
	- Akses Layak Individu (Tidak Termasuk Akses Aman)	50.92%
	- Akses Layak Bersama	1.26%
	Akses Belum Layak	2.48%
	BABs Tertutup	
	BABs di Tempat Terbuka	0.00%
Wilayah Pedesaan	Akses Aman	0.15%
	Akses Layak (Tidak Termasuk Akses Aman)	40.75%
	-Akses Layak Individu (Tidak Termasuk Aman)	39.99%
	-Akses Layak Bersama	0.75%
	-Akses Layak Khusus Perdesaan (Leher Angsa-Cubluk)	0.02%
	Akses Belum Layak	3.08%
	BABs Tertutup	-
	BABs di Tempat Terbuka	0.00%
	Total	100.00%

Sumber: Review Rencana Induk Sistem Pengelolaan Air Limbah Kabupaten Gresik, 2022

KONDISI *Infrastruktur*

PERUMAHAN & PERMUKIMAN
JARINGAN AIR LIMBAH

Cakupan Layanan Pengelolaan Air Limbah Domestik Wilayah Perkotaan Kabupaten Gresik

Kecamatan	Jumlah Rumah Tangga (RT)	Jumlah Penduduk Perkotaan	BABS di Tempat Terbuka		Belum Layak		Akses Layak Bersama		Akses Layak Individu (Tidak Termasuk Aman)		Akses Aman	
	RT	RT	RT	%	RT	%	RT	%	RT	%	RT	%
Wringinanom	23,739	9,444	0	0%	17	0.07%	-	0.00%	9,402	40%	-	0.00%
Driyorejo	31,374	28,756	0	0%	2,947	9.39%	84	0.27%	25,579	82%	-	0.00%
Kedamean	14,868	5,109	0	0%	1,39	9.35%	451	3.03%	3,252	22%	-	0.00%
Menganti	37,793	25,094	0	0%	367	0.97%	61	0.16%	24,551	65%	-	0.00%
Cerme	21,515	12,211	0	0%	128	0.60%	51	0.24%	11,94	55%	52	0.24%
Benjeng	20,465	5,012	0	0%	168	0.82%	15	0.07%	4,763	23%	51	0.25%
Balongpanggang	17,687	3,013	0	0%	111	0.63%	-	0.00%	2,888	16%	1	0.01%
Duduksampeyan	14,845	3,467	0	0%	11	0.07%	24	0.16%	3,399	23%	14	0.09%
Kebomas	32,35	32,35	0	0%	25	0.08%	2,583	7.99%	27,943	86%	1,629	5.04%
Gresik	19,909	19,909	0	0%	63	0.32%	500	2.51%	17,402	87%	1,865	9.37%
Manyar	33,222	28,489	0	0%	1,422	4.28%	538	1.62%	24,995	75%	1,35	4.06%
Bungah	12,747	3,836	0	0%	139	1.09%	56	0.44%	3,625	28%	1	0.01%
Sidayu	12,405	6,199	0	0%	43	0.35%	9	0.07%	6,118	49%	1	0.01%
Dukun	20,192	2,407	0	0%	3	0.01%	9	0.04%	2,378	12%	-	0.00%
Panceng	15,525	7,111	0	0%	169	1.09%	56	0.36%	6,781	44%	57	0.37%
Ujungpangkah	15,416	8,929	0	0%	2,121	13.76%	77	0.50%	6,688	43%	-	0.00%
Sangkapura	15,892	2,561	0	0%	34	0.21%	35	0.22%	2,483	16%	-	0.00%
Tambak	9,125	3,862	0	0%	-	0.00%	99	1.08%	3,731	41%	-	0.00%
Jumlah	**369,069**	**207,759**	**0**	**0%**	**9,159**	**2.48%**	**4,647**	**1.26%**	**187,918**	**50.92%**	**5021**	**1.36%**

Sumber: Dinkes, DPUTR, DPKP dan Analisa Pokja Sanitasi Kab. Gresik 2020 dalam SSK Sanitasi 2021

KONDISI *Infrastruktur*

PERUMAHAN & PERMUKIMAN
JARINGAN AIR LIMBAH

Cakupan Layanan Pengelolaan Air Limbah Domestik Wilayah Perdesaan Kabupaten Gresik

Kecamatan	Jumlah Rumah Tangga (RT)	Jumlah Penduduk Perdesaan	BABS di Tempat Terbuka		Akses Layak Khusus Perdesaan (Leher Angsa - Cubluk)		Belum Layak		Akses Layak Bersama		Akses Layak Individu (Tidak Termasuk Aman)		Akses Aman	
	RT	RT	RT	%	RT	%	RT	%	RT	%	RT	%	RT	%
Wringinanom	23,739	14,295	0	0%	-	0.00%	1,224	5.16%	7	0.00%	12,969	54.63%	-	0.00%
Driyorejo	31,374	2,618	0	0%	-	0.00%	428	1.37%	14	0.00%	2,155	6.87%	-	0.00%
Kedamean	14,868	9,759	0	0%	-	0.00%	1,66	11.16%	563	4.00%	7,483	50.33%	-	0.00%
Menganti	37,793	12,699	0	0%	-	0.00%	632	1.67%	85	0.00%	11,901	31.49%	-	0.00%
Cerme	21,515	9,304	0	0%	-	0.00%	38	0.18%	23	0.00%	9,214	42.83%	1	0.00%
Benjeng	20,465	15,453	0	0%	-	0.00%	1,272	6.22%	117	1.00%	13,992	68.37%	-	0.00%
Balongpanggang	17,687	14,674	0	0%	-	0.00%	474	2.68%	79	0.00%	13,971	78.99%	74	0.42%
Duduksampeyan	14,845	11,378	0	0%	-	0.00%	392	2.64%	452	3.00%	10,475	70.56%	-	0.00%
Kebomas	32,35	-	0	0%	-	0.00%	-	0.00%	-	0.00%	-	0.00%	-	0.00%
Gresik	19,909	-	0	0%	-	0.00%	-	0.00%	-	0.00%	-	0.00%	-	0.00%
Manyar	33,222	4,733	0	0%	-	0.00%	527	1.59%	226	1.00%	3,623	10.91%	324	0.98%
Bungah	12,747	8,911	0	0%	-	0.00%	596	4.68%	181	1.00%	8,109	63.62%	1	0.01%
Sidayu	12,405	6,206	0	0%	-	0.00%	4	0.03%	63	1.00%	6,003	48.39%	100	0.81%
Dukun	20,192	17,785	0	0%	-	0.00%	102	0.51%	89	0.00%	17,5	86.67%	-	0.00%
Panceng	15,525	8,414	0	0%	-	0.00%	662	4.26%	37	0.00%	7,611	49.02%	50	0.32%
Ujungpangkah	15,416	6,487	0	0%	-	0.00%	928	6.02%	26	0.00%	5,503	35.69%	-	0.00%
Sangkapura	15,892	13,331	0	0%	56	0.35%	505	3.18%	689	4.00%	12,001	75.52%	-	0.00%
Tambak	9,125	5,263	0	0%	22	0.42%	46	0.87%	103	2.00%	5,064	96.22%	-	0.00%
Jumlah	**369,069**	**161,31**	**0**	**0%**	**78**	**0.02%**	**9,49**	**2.57%**	**2,754**	**0.70%**	**147,574**	**39.99%**	**550**	**0.15%**

Sumber: Dinkes, DPUTR, DPKP dan Analisa Pokja Sanitasi Kab. Gresik 2020 dalam SSK Sanitasi 2021

PERUMAHAN & PERMUKIMAN
JARINGAN AIR LIMBAH

Sub-sistem Pengangkutan SPALD Setempat Kabupaten Gresik

Pengelola	Deskripsi	Satuan	Jumlah
Pemerintah Daerah	Jumlah Armada Penyedotan/ Motor/ Kedoteng	Unit	2
	Status Aset	Serah Terima Operasional	
	Kapasitas Armada Penyedotan/ Motor/ Kedoteng	m3	4
	Volume Armada Penyedotan yang dibuang ke IPLT	m3/hari	16
	Jumlah Armada Penyedotan yang membuang lumpur tinja ke IPLT	Truk/hari	8
	Rata-rata RT erlayani pengurasan limpur tinja	RT/hari	2
Swasta	Jumlah Armada Penyedotan/ Motor/ Kedoteng	Unit	154
	Kapasitas Armada Penyedotan/ Motor/ Kedoteng	m3	4
	Volume Armada Penyedotan yang dibuang ke IPLT	m3/hari	16
	Jumlah Armada Penyedotan yang membuang lumpur tinja ke IPLT	Truk/hari	8
	Rata-rata RT erlayani pengurasan limpur tinja	RT/hari	4

Sumber: Dinkes, DPUTR, DPKP dan Analisa Pokja Sanitasi Kab. Gresik 2020 dalam SSK Sanitasi 2021

PERUMAHAN & PERMUKIMAN
JARINGAN AIR LIMBAH

Tingkat Pelayanan IPAL Komunal Kabupaten Gresik Tahun 2023

No.	Kecamatan	Kelurahan/Desa	Jumlah IPAL	Jumlah SR Terpasang	Kapasitas SR	Tingkat Pemenuhan Kapasitas Pelayanan	Jumlah KK Kecamatan
1	Gresik	Bedilan	2	53	125	42.40%	25185
2	Gresik	Gapuro Sukolilo	1	8	75	10.67%	
3	Gresik	Karangpoh	5	99	300	33.00%	
4	Gresik	Karangturi	3	114	225	50.67%	
5	Gresik	Kemuteran	1	30	75	40.00%	
6	Gresik	Kramat Inggil	2	55	150	36.67%	
7	Gresik	Kroman	5	124	240	51.67%	
8	Gresik	Lumpur	6	126	450	28.00%	
9	Gresik	Ngipik	2	68	150	45.33%	
10	Gresik	Pekauman	1	47	75	62.67%	
11	Gresik	Pulopancikan	2	0	125	0.00%	
12	Gresik	Sidokumpul	2	53	80	66.25%	
13	Gresik	Sidorukun	5	136	350	38.86%	
14	Gresik	Sukorame	4	90	300	30.00%	
15	Gresik	Tlogo Bendung	1	9	50	18.00%	
16	Gresik	Tlogopojok	4	108	275	39.27%	
17	Gresik	Trate	3	95	225	42.22%	

Sumber: DLH Kabupaten Gresik, 2024

PERUMAHAN & PERMUKIMAN
JARINGAN AIR LIMBAH

Tingkat Pelayanan IPAL Komunal Kabupaten Gresik Tahun 2023

No.	Kecamatan	Kelurahan/Desa	Jumlah IPAL	Jumlah SR Terpasang	Kapasitas SR	Tingkat Pemenuhan Kapasitas Pelayanan	Jumlah KK Kecamatan
18	Kebomas	Dahanrejo	2	168	250	67.20%	32342
19	Kebomas	Gending	2	98	150	65.33%	
20	Kebomas	Giri	1	0	50	0.00%	
21	Kebomas	Karangkering	2	173	275	62.91%	
22	Kebomas	Kawisanyar	1	5	75	6.67%	
23	Kebomas	Kebomas	4	14	300	4.67%	
24	Kebomas	Kedanyang	2	21	150	14.00%	
25	Kebomas	Klangonan	6	238	450	52.89%	
26	Kebomas	Ngargosari	1	35	75	46.67%	
27	Kebomas	Prambangan	2	60	150	40.00%	
28	Kebomas	Randuagung	6	360	675	53.33%	
29	Kebomas	Sekarkurung	1	28	75	37.33%	
30	Kebomas	Sidomukti	3	85	225	37.78%	
31	Kebomas	Singosari	4	230	300	76.67%	
32	Kebomas	Sukorejo	1	8	75	10.67%	
33	Kebomas	Tenggulunan	1	26	75	34.67%	

Sumber: DLH Kabupaten Gresik, 2024

PERUMAHAN & PERMUKIMAN
JARINGAN AIR LIMBAH

Tingkat Pelayanan IPAL Komunal Kabupaten Gresik Tahun 2023

No.	Kecamatan	Kelurahan/Desa	Jumlah IPAL	Jumlah SR Terpasang	Kapasitas SR	Tingkat Pemenuhan Kapasitas Pelayanan	Jumlah KK Kecamatan
34	Manyar	Betoyokauman	3	98	175	56.00%	33202
35	Manyar	Betoyoguci	8	282	410	68.78%	
36	Manyar	Leran	1	20	50	40.00%	
37	Manyar	Manyar Rejo	2	0	150	0.00%	
38	Manyar	Manyar Sidorukun	1	29	50	58.00%	
39	Manyar	Peganden	4	325	375	86.67%	
40	Manyar	Pongangan	4	36	275	13.09%	
41	Manyar	Roomo	3	130	225	57.78%	
42	Manyar	Suci	4	0	200	0.00%	
43	Manyar	Sukomulyo	1	0	75	0.00%	
44	Manyar	Tanggul Rejo	4	245	250	98.00%	
45	Manyar	Tebalo	2	92	100	92.00%	
46	Manyar	Yosowilangun	2	101	150	67.33%	
47	Cerme	Banjarsari	1	0	75	0.00%	23283
48	Benjeng	Klampok	1	0	50	0.00%	20456
49	Dukun	Dukun	2	0	100	0.00%	20186
50	Bungah	Bungah	1	0	50	0.00%	19878
51	Panceng	Doudo	1	55	75	73.33%	15520
52	Panceng	Serah	1	50	50	100.00%	
53	Balongpanggang	Klotok	1	50	50	100.00%	18358
54	Sidayu	Randuboto	3	195	185	105.41%	12393
55	Ujung Pangkah	Pangkah Kulon	1	50	50	100.00%	15392
TOTAL			**139**	**4,522**	**9,79**	-	**236,195**

Sumber: DLH Kabupaten Gresik, 2024

KONDISI *Infrastruktur*

PERUMAHAN & PERMUKIMAN
JARINGAN AIR LIMBAH

Data Pengelolah Limbah B3 Kegiatan di Kabupaten Gresik

No.	Nama Perusahaan	Alamat
1,	PT. Putro Lingkungan Indonesia	Jl. Kandangan, Desa Kandangan, Kec. Cerme, Kab. Gresik
2,	PT. Metatu Nusantara Jaya	Jl. Raya Metatu Desa Metatu Kecamatan Benjeng Kabupaten Gresik
3,	PT. Sarana Bumi Lestari	Pergudangan SMB Blok A.3, Desa Cangkir Kec. Driyorejo Kab. Gresik
4,	PT. Wahyu Panca Sukses	Jl. Tridharma No. 3 Kav. F11 - F14 Kawasan Industri Gresik, Desa Randuagung, Kec. kebomas, Kab. Gresik
5,	PT. Ritek Energi Lestari	Jl. Raya Metatu Km 7, Kelurahan Metatu, Kec. Benjeng - GRESIK
6,	PT. Ecooils Jaya Indonesia	Jl. Beta Kav.28 KIM, Desa ManyarSidomukti, Kec. Manyar, Gresik
7,	PT. Putro Lingkungan Indonesia	Jl. Raya Kandangan, Desa Kandangan, Kec. Cerme, Kab. Gresik
8,	Arah Environmental Indonesia (Gresik)	Desa Cangkir, Kec. Driyorejo, Kab. Gresik
9,	PT. SCG Readymix Indonesia	Jl. Raya Sembayat - Manyar Kabupaten Gresik
10,	PT. Primergy Solution	Desa Sumput RT.09/RW.02, Kec. Driyorejo Kab. Gresik
11,	PT. Pacinesia Chemical Industry	Jl. Raya Sukomulyo KM. 24 Kecamatan Manyar Kab. Gresik
12,	PT. Sumber Anugerah Utama	Jl. Raya Kedamean KM 5,3, Desa Kedamean, Kecamatan Kedamean, Kabupaten Gresik
13,	PT. Natbour Resources Surabaya	Desa Prambangan Kec. Kebomas Kab. Gresik
14,	PT. Ardi Restu Arta (ARA)	Desa Sumput, Kec. Driyorejo Kab. Gresik
15,	PT. Metro Abadi Raya	Kawasan Industri dan Pergudangan Manyar Warehouse Industrial Nusantara Blok C Jl. Raya Banyuwangi KM 13, Manyar - Gresik
16,	PT. Surya Purnama Semesta	Jl. Raya Dungus-Metatu, Desa Dungus, Kec. Cerme Kab. Gresik
17,	PT. Larashatiku Enviromental	Jl. Raya Wringinanom KM. 33,5 RT. 05/RW. 02 Kec. Wringinanom, Kab. Gresik

Sumber: DLH Kabupaten Gresik, 2024

KONDISI *Infrastruktur*

PERUMAHAN & PERMUKIMAN
JARINGAN AIR LIMBAH



IPAL KOMUNAL Kec. Gresik



IPAL KOMUNAL Kec. Manyar



IPAL KOMUNAL Kec. Gresik



Program Sanimas Kec Gresik

KONDISI *Infrastruktur*

PERUMAHAN & PERMUKIMAN
JARINGAN AIR LIMBAH



LEGENDA :

PUSAT PEMERINTAHAN :
- Pusat Kabupaten
- Pusat Kecamatan

BATAS ADMINISTRASI :
- Batas Kabupaten
- Batas Kecamatan

JARINGAN JALAN :
- Jalan Arteri Primer
- Jalan Kolektor Primer Dua (JKP-2)
- Jalan Lokal Primer
- Jalan Lingkungan

JARINGAN REL KERETA API :
- Jaringan Jalur Kereta Api Antarkota

SISTEM PENGELOLAAN AIR LIMBAH :
- Instalasi Pengolahan Air Limbah (IPAL) Komunal

PERAIRAN :
- Sungai
- Garis Pantai
- Danau

TRANSPORTASI :
- Bandar Udara Perintis
- Pelabuhan



Datum : WGS 1984
Sistem Grid : UTM Zone 49S
Proyeksi : Transverse Mercator

SUMBER DATA :
1. Peta Rupabumi Indonesia Kabupaten Gresik Tahun 2017 Skala 1:250.000
2. Peta Rencana Tata Ruang Wilayah Kabupaten Gresik Tahun 2016-2030

KONDISI *Infrastruktur*

JARINGAN DRAINASE

Panjang dan *catchment area* Sarana dan Prasarana Drainase Lingkungan di Kabupaten Gresik

No	Jenis Prasarana/ Sarana	Jumlah/ Panjang (m)	catchment area (ha)
1	Sistem kali tengger	10.882	601,639
2	Sistem kali Roomo	8.307	661,306
3	Sistem drainase petrokimia	6.117	235,308
4	Sistem kali towo	2.513 + 1 unit	124,715
5	Sistem kali tutup barat	2.930 + 1 unit	44,192
6	Sistem kali tutup timur	2.265	90,681
7	Sistem drainase yos sudarsono	925	37,478
8	Sistem drainase tlogodendo	3.344 + 3 unit	300,745
9	Sistem drainase sidorukun indah	1.090	29,522
10	Sistem drainse pelabuhan semen	1.818	59,850
11	Sistem drainase sidorukun	325	19,914
12	Sistem kali indro	3.431	257,401
13	Sistem drainase tenggulunan	702	65,398
14	Sistem drainase karangkering	555	22,191
15	Sistem drainase segoromadu 1	1.237	50,996
16	Sistem drainase veteran	1.269	40,665
17	Sistem drainase segoromadu 2	1.058	149,308
18	Sistem drainase segoromadu 3	825	78,889
19	Sistem drainase gulomantung	4.798	441,398
20	Sistem drainase timur tol-kali lamong	2.801	149,874
21	Sistem drainase barat tol-kali lamong	4.603	224,020
22	Sistem drainase kedanyang	2.211	332,180
23	Sistem drainase banjaranyar 1	3.003	240,566
24	Sistem drainase banjaranyar 2	658	187,677
25	Sistem drainase telabo	9.525	929,757
26	Sistem kali manyar 1	1.679	600,051
27	Sistem kali manyar 2	5.679	498,161

Sumber: Strategi Sanitasi Kabupaten (SSK) Kabupaten Gresik Tahun 2020

KONDISI *Infrastruktur*

JARINGAN DRAINASE



Jaringan Drainase Kecamatan Wringinanom



Jaringan Drainase Kecamatan Sidayu



Jaringan Drainase Kecamatan Manyar



Jaringan Drainase Kecamatan Gresik

KONDISI *Infrastruktur*

PERUMAHAN & PERMUKIMAN
JARINGAN LISTRIK

Jumlah Pelanggan Listrik Menurut Kecamatan di Cabang PLN Area Pelayanan Gresik Tahun 2023

No	Kecamatan	Jumlah Pelanggan				
		2019	2020	2021	2022	2023
1	Wringinanom	Dilayani wilayah lain	Dilayani wilayah lain	Dilayani wilayah lain	Dilayani wilayah lain	Dilayani wilayah lain
2	Driyorejo					
3	Kedamean					
4	Menganti					
5	Cerme	26.593	26.818	27.624	29.441	32.079
6	Benjeng	15.532	15.621	16.09	19.785	20.843
7	Balongpanggang	17.113	17.214	17.731	16.539	17.533
8	Duduksampean	11.538	11.641	11.991	12.285	12.932
9	Kebomas	45.157	45.882	47.261	56.29	59.852
10	Gresik	33.446	33.795	34.812	26.724	27.965
11	Manyar	41.706	42.297	43.568	50.981	54.765
12	Bungah	17.576	17.716	18.248	20.22	21.802
13	Sidayu	10.654	10.765	11.089	13.655	14.634
14	Dukun	17.416	17.594	18.123	17.522	18.52
15	Panceng	17.336	17.477	18.002	16.207	16.524
16	Ujungpangkah	11.711	11.824	12.179	15.369	16.386
17	Sangkapura	14.872	15.454	15.918	13.641	13.795
18	Tambak	6.63	6.889	7.096	7.925	7.645
Kabupaten Gresik		**287.280**	**290.987**	**299.732**	**316.584**	**335.275**

Sumber: Kabupaten Gresik Dalam Angka, 2024

KONDISI *Infrastruktur*

PERUMAHAN & PERMUKIMAN
JARINGAN LISTRIK

Sebaran Gardu Induk

Kecamatan	Gardu Induk
Kebomas	1
Gresik	1
Driyorejo	1
Cerme	1
Manyar	1
Driyorejo	1
TOTAL	6

Panjang Jaringan Listrik (Km)

Kecamatan	Panjang Jaringan Listrik (Km)			
	Saluran Udara Tegangan Ekstra Tinggi (SUTET)	Saluran Udara Tegangan Menengah (SUTM)	Saluran Udara Tegangan Tinggi (SUTT)	Grand Total
Kec. Balongpanggang		14.836,17		14.836,17
Kec. Benjeng		20.062,73		20.062,73
Kec. Bungah		14.760,25	3.559,90	18.320,15
Kec. Cerme		21.395,03	3.473,73	24.868,75
Kec. Driyorejo	30.055,52	22.417,36	6.684,24	59.157,13
Kec. Duduksampeyan		16.006,65	16.383,20	32.389,85
Kec. Dukun		11.749,02	10.917,33	22.666,35
Kec. Gresik	1.847,99	3.959,01	1.109,91	6.916,91
Kec. Kebomas	6.996,01	12.991,79	14.400,25	34.388,05
Kec. Kedamean	10.592,94	17.508,36		28.101,31
Kec. Manyar		23.636,36	10.273,63	33.909,99
Kec. Menganti	8.361,69	24.792,42	8.359,04	41.513,15
Kec. Panceng		13.103,53	8.700,45	21.803,98
Kec. Sangkapura		27.125,78		27.125,78
Kec. Sidayu		15.852,21	5.297,28	21.149,49
Kec. Tambak		25.554,33		25.554,33
Kec. Ujungpangkah		17.041,38		17.041,38
Kec. Wringinanom		17.421,89		17.421,89
Grand Total	57.854,16	320.214,27	89.158,96	467.227,3

Sumber: RTRW Kab Gresik 2023-2043

KONDISI *Infrastruktur*

PERUMAHAN & PERMUKIMAN
JARINGAN LISTRIK



Jaringan Listrik Kecamatan Bungah



Jaringan Listrik Kecamatan Panceng



Jaringan Listrik Kecamatan Manganti



Jaringan Listrik Kecamatan Kedamean

KONDISI *Infrastruktur*

PERUMAHAN & PERMUKIMAN
JARINGAN LISTRIK



LEGENDA :

PUSAT PEMERINTAHAN :
- Pusat Kabupaten
- Pusat Kecamatan

BATAS ADMINISTRASI :
- Batas Kabupaten
- Batas Kecamatan

JARINGAN JALAN :
- Jalan Arteri Primer
- Jalan Kolektor Primer Dua (JKP-2)
- Jalan Lokal Primer
- Jalan Lingkungan

JARINGAN REL KERETA API :
- Jaringan Jalur Kereta Api Antarkota

SISTEM JARINGAN KELISTRIKAN
- Gardu Induk
- Saluran Udara Tegangan Ekstra Tinggi (SUTET)
- Saluran Udara Tegangan Tinggi (SUTT)
- Saluran Udara Tegangan Menengah (SUTM)

PERAIRAN :
- Sungai
- Garis Pantai
- Danau



Datum : WGS 1984
Sistem Grid : UTM Zona 49S
Proyeksi : Transverse Mercator

SUMBER DATA :
1. Peta Rupabumi Indonesia Kabupaten Gresik Tahun 2017 Skala 1:250.000
2. Peta Rencana Tata Ruang Wilayah Kabupaten Gresik Tahun 2010-2030
3. Badan Pendapatan, Pengelolaan Keuangan dan Aset Daerah Kabupaten Gresik, 2024

KONDISI *Infrastruktur*

PERUMAHAN & PERMUKIMAN
JARINGAN TELEKOMUNIKASI

Tabel Panjang Jaringan Tetap (Km)

Kecamatan	Panjang Jaringan Tetap (Km)
KEC. BALONGPANGGANG	5.862
KEC. BENJENG	15.418
KEC. BUNGAH	5.637
KEC. CERME	15.847
KEC. DRIYOREJO	22.258
KEC. DUDUKSAMPEYAN	15.815
KEC. DUKUN	13.49
KEC. GRESIK	6.12
KEC. KEBOMAS	23.202
KEC. KEDAMEAN	13.162
KEC. MANYAR	19.122
KEC. MENGANTI	24.747
KEC. PANCENG	9.667
KEC. SANGKAPURA	27.126
KEC. SIDAYU	13.768
KEC. TAMBAK	25.554
KEC. UJUNGPANGKAH	10.172
KEC. WRINGINANOM	9.356
Grand Total	276.323

Sumber: RTRW Kab Gresik 2023-2043

Tabel Sebaran Menara BTS

Kecamatan	Jumlah Menara BTS (unit)
KEC. BALONGPANGGANG	9
KEC. BENJENG	11
KEC. BUNGAH	10
KEC. CERME	10
KEC. DRIYOREJO	17
KEC. DUDUKSAMPEYAN	9
KEC. DUKUN	8
KEC. GRESIK	15
KEC. KEBOMAS	19
KEC. KEDAMEAN	10
KEC. MANYAR	20
KEC. MENGANTI	15
KEC. PANCENG	11
KEC. SANGKAPURA	7
KEC. SIDAYU	7
KEC. TAMBAK	4
KEC. UJUNGPANGKAH	6
KEC. WRINGINANOM	11
Grand Total	199

KONDISI *Infrastruktur*

PERUMAHAN & PERMUKIMAN
JARINGAN TELEKOMUNIKASI



Jaringan Telekomunikasi Kecamatan Menganti



Jaringan Telekomunikasi Kecamatan Manyar



Jaringan Telekomuniasi Kecamatan Kedamean



Jaringan Telekomunikasi Kecamatan Cerme

KONDISI *Infrastruktur*

PERUMAHAN & PERMUKIMAN
JARINGAN TELEKOMUNIKASI

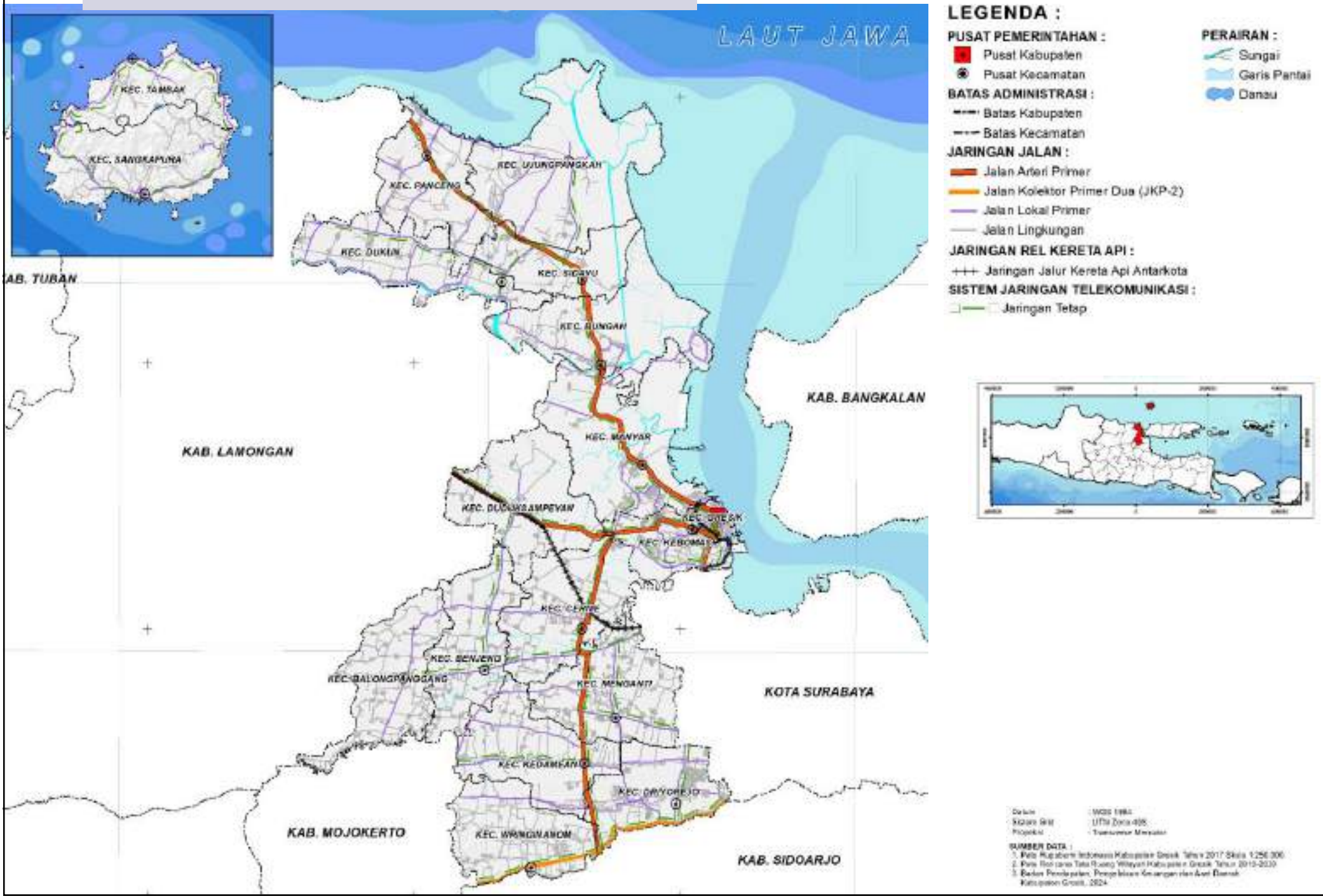

LEGENDA :

PUSAT PEMERINTAHAN :
- Pusat Kabupaten
- Pusat Kecamatan

BATAS ADMINISTRASI :
- Batas Kabupaten
- Batas Kecamatan

JARINGAN JALAN :
- Jalan Arteri Primer
- Jalan Kolektor Primer Dua (JKP-2)
- Jalan Lokal Primer
- Jalan Lingkungan

JARINGAN REL KERETA API :
- Jaringan Jalur Kereta Api Antarkota

SISTEM JARINGAN TELEKOMUNIKASI :
- Jaringan Tetap

PERAIRAN :
- Sungai
- Garis Pantai
- Danau

Datum : WGS 1984
Koordinat Grid : UTM Zona 49S
Proyeksi : Transverse Mercator

SUMBER DATA :
1. Peta Rupabumi Indonesia Kabupaten Gresik Tahun 2017 Skala 1:250.000
2. Peta Rencana Tata Ruang Wilayah Kabupaten Gresik Tahun 2013-2033
3. Badan Pendapatan, Pengelolaan Keuangan dan Aset Daerah Kabupaten Gresik, 2024

KONDISI *Infrastruktur* RUANG PUBLIK

TOTAL PRESENTASE RUANG TERBUKA HIJAU (RTH) PUBLIK KABUPATEN / KOTA (NON IBU KOTA KABUPATEN) TAHUN 2024

NO	JENIS RTH PUBLIK	JUMLAH RTH	LUAS RTH (m2)	
1	Taman Kabupaten/Kota	64	2.198.818,26	
2	Taman Kelurahan	19	80.882,62	
3	Hutan Kota	9	4.383.386,00	
4	Jalur Pejalan Kaki	40	241.123,22	
5	Pulau Jalan dan Median Jalan	16	1.266.556,68	
6	RTH di Tempat Pemakaman Umum (TPU)	78	826.715,42	
7	RTH di Pengaman Sumber Air Baku/Mata Air	100	23.027.400,00	
8	RTH di Sungai	20	9.997.110,00	
9	RTH di Pantai	10	23.931.527,16	
10	RTH di Sempadan Rel Kereta Api	2	8.000,00	
11	Lain-lain	628	226.833.876,06	
	TOTAL RTH PUBLIK KAB/KOTA 2024	**986**	**292.795.395,42**	m2
	LUAS RTH PUBLIK KAB/KOTA 2024		**292,80**	Km2

LUAS WILAYAH KAB/KOTA TAHUN 2024	1.256,76	Km2
PRESENTASE RTH KAB/KOTA ……. TAHUN 2022	**23,30**	**%**

Keterangan :

1Km2 = 1,000,000.00 m2
1Km2 = 100 ha
1 ha = 10,000.00 m2

Sumber: DLH Kab Gresik, 2024

KONDISI *Infrastruktur* RUANG PUBLIK

TOTAL PRESENTASE RUANG TERBUKA HIJAU (RTH) PUBLIK KHUSUS IBUKOTA KABUPATEN

TAHUN 2024

NO	JENIS RTH PUBLIK	JUMLAH RTH	LUAS RTH (m2)	
1	Taman Kabupaten/Kota	48	904.458,13	
2	Taman Kelurahan	2	17.300,00	
3	Hutan Kota	8	2.181.693,00	
4	Jalur Pejalan Kaki	38	116.561,61	
5	Pulau Jalan dan Median Jalan	15	633.248,94	
6	RTH di Tempat Pemakaman Umum (TPU)	26	211.304,32	
7	RTH di Pengaman Sumber Air Baku/Mata Air	3	353.000,00	
8	RTH di Sungai	10	449.700,00	
9	RTH di Pantai	3	166.400,00	
10	RTH di Sempadan Rel Kereta Api	0	0,00	
11	Lain-lain (Pepohonan, RTH Perusahaan, dll.)	249	10.318.810,17	
	TOTAL RTH PUBLIK IBUKOTA KABUPATEN 2024	**402**	**15.352.476,17**	m2
	LUAS RTH PUBLIK IBUKOTA KABUPATEN 2024		**15,35**	Km2

LUAS WILAYAH IBUKOTA KABUPATEN TAHUN 2024	133,40	Km2
PRESENTASE RTH KAB/KOTA ……. TAHUN 2022	**11,51**	**%**

Keterangan :

1Km2 = 1,000,000.00 m2
1Km2 = 100 ha
1 ha = 10,000.00 m2

Sumber: DLH Kab Gresik, 2024

KONDISI *Infrastruktur* RUANG PUBLIK



RTH Kecamatan Cerme



RTH Kecamatan Gresik



RTH Kecamatan Panceng



RTH Kecamatan Kedamean

KONDISI *Infrastruktur* RUANG PUBLIK

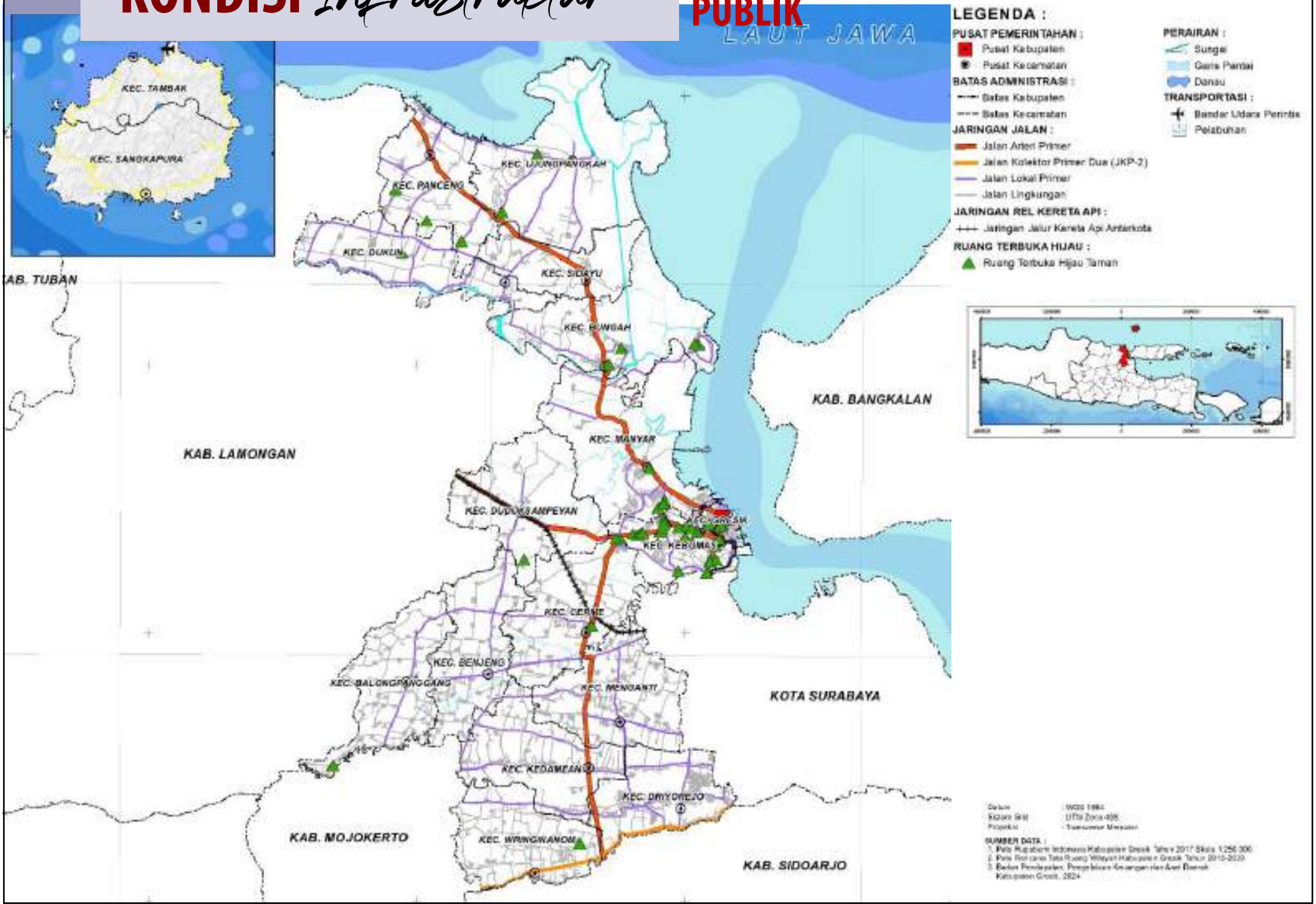

KONDISI *Infrastruktur*

RUANG PUBLIK
Jalur Pejalan Kaki

Tabel Pejalan Kaki Dikaitkan Dengan Peranan Jalan Dan Komponen Jalan

No	Peranan dan komponen jalan	Ya/tidak
1	Arteri primer	Tidak
2	Arteri sekunder	Tidak
3	Kolektor primer	Ya/tidak
4	Kolektor sekunder	Ya/tidak
5	Lokal primer	Ya
6	Lokal sekunder	Ya

Sumber: Masterplan Jaringan Jalan Kabupaten Gresik

Kondisi Jalur Pejalan Kaki di Kabupaten Gresik

Lokasi/Area	Kondisi Jalur Pejalan Kaki	Permasalahan
Jalan Gubernur Suryo	Banyak trotoar tidak dimanfaatkan secara maksimal oleh pejalan kaki	PKL menempati trotoar, Parkir kendaraan di trotoar, Kerusakan pada perkerasan
Kawasan Gresik Kota Lama (Heritage)	Dalam proses revitalisasi dan penataan kembali	Kurangnya fasilitas pendukung pejalan kaki (lampu, kursi, taman)
Kawasan Pasar Baru Gresik	Trotoar sempit dan banyak terhalang aktivitas ekonomi	Pedagang berjualan di trotoar, Kurangnya pemisah jalur kendaraan dan pejalan kaki
Umum (jalan kabupaten lainnya)	Sebagian besar dalam kondisi baik dan sedang (jalan mantap 74,29%)	Tidak semua jalan memiliki trotoar, Tidak ramah difabel
Jalan Poros Desa dan Lingkungan	Sebagian besar tidak memiliki trotoar; jika ada, kondisinya kurang layak	Tidak ramah difabel- Kurangnya fasilitas pendukung pejalan kaki, Integrasi jalur pejalan kaki dalam perencanaan jalan- Pembangunan trotoar baru

Sumber: Survey Primer, 2025

KONDISI *Infrastruktur*

RUANG PUBLIK
Jalur Pejalan Kaki



Jalur Pejalan Kaki Kec. Sidayu



Jalur Pejalan Kaki di Kec. Kebomas



Jalur Pejalan Kaki Kec. Gresik



Jalur Pejalan Kaki Kec. Bungah

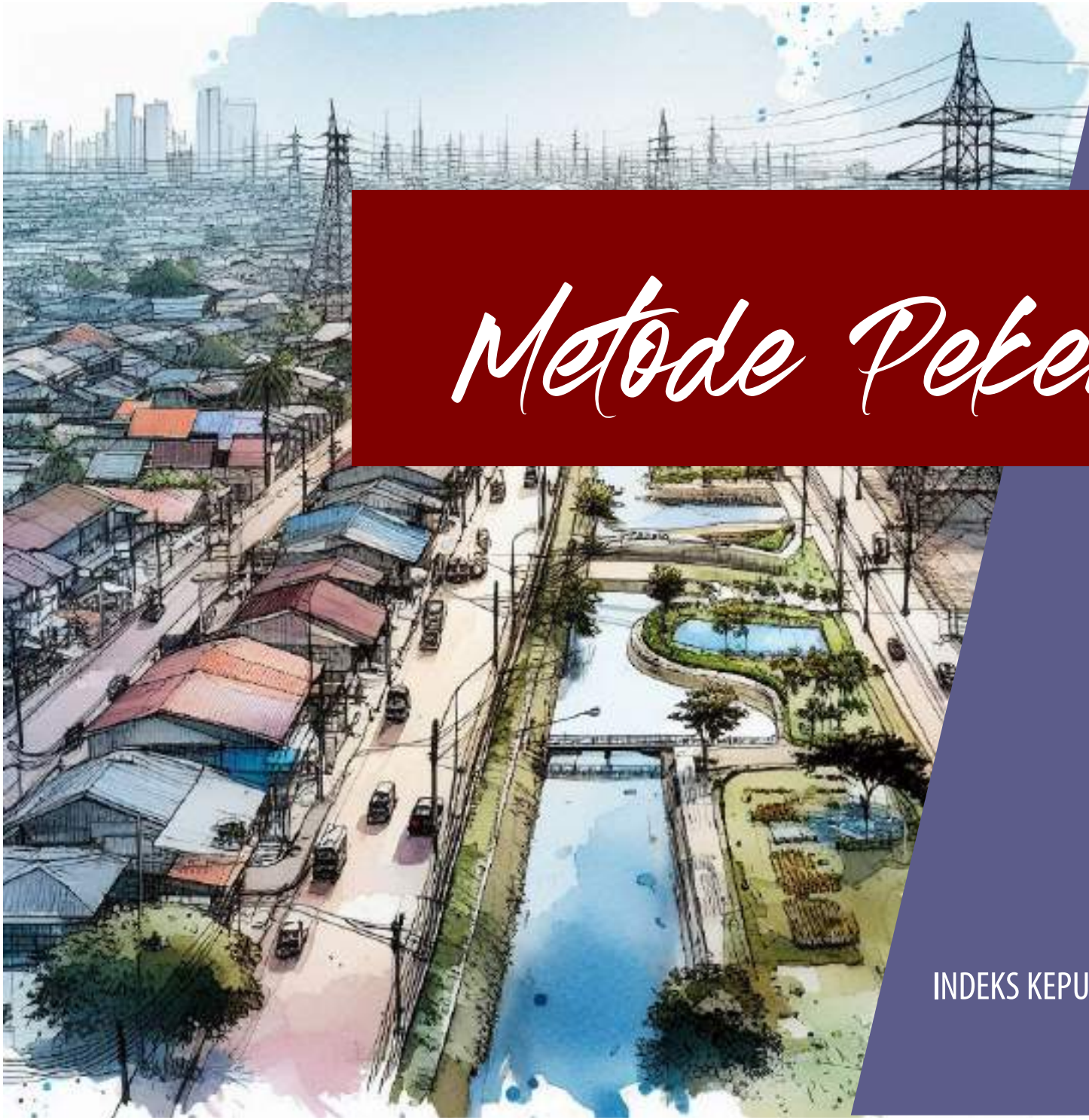

04

Metode Pekerjaan

PENYUSUNAN DOKUMEN
INDEKS KEPUASAN LAYANAN INFRASTRUKTUR
(IKLI)
KABUPATEN GRESIK

METODE Pengumpulan *Data*



01 **Pengamatan/ Observasi**

02 **Dokumentasi**

03 **Angket/ Kuisioner**

METODE Pengumpulan *Data*

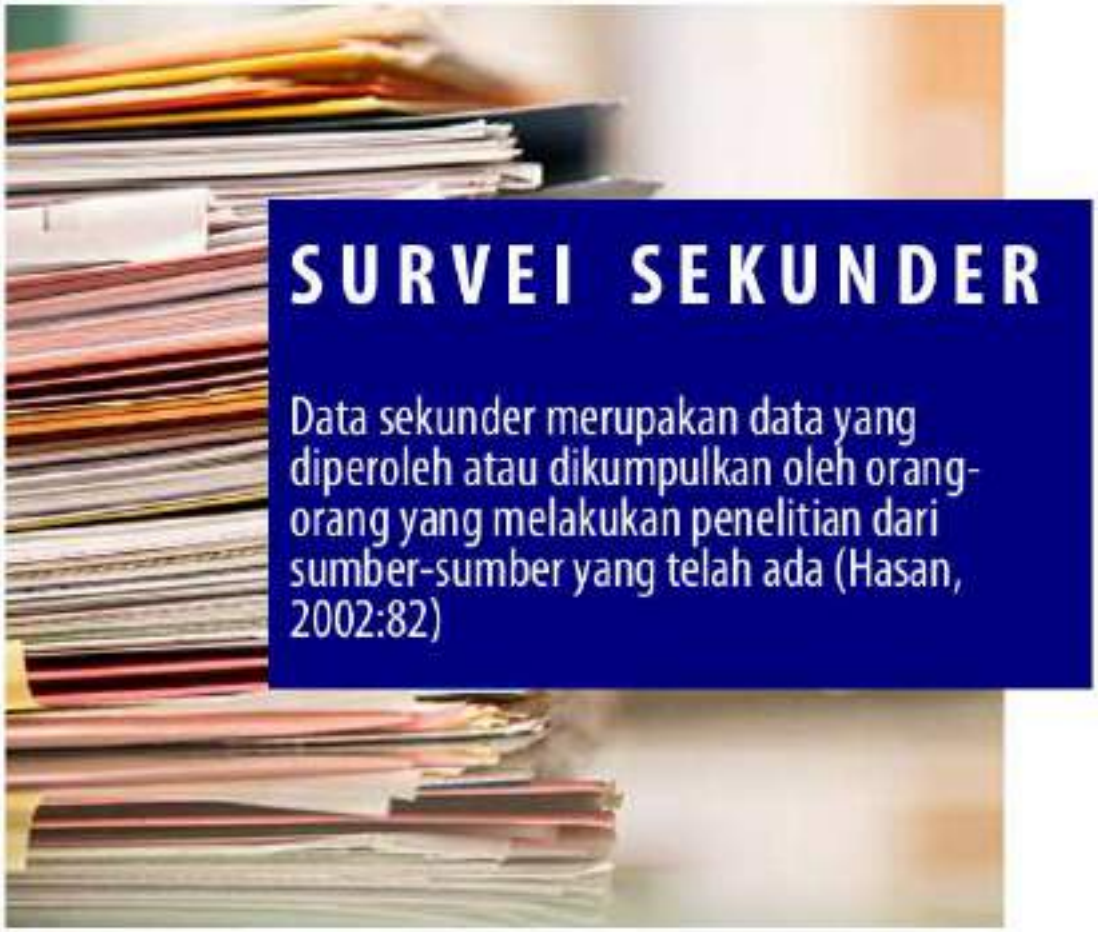

SURVEI SEKUNDER

Data sekunder merupakan data yang diperoleh atau dikumpulkan oleh orang-orang yang melakukan penelitian dari sumber-sumber yang telah ada (Hasan, 2002:82)



STUDI LITERATUR/ PUSTAKA

Studi literatur dilakukan dengan mencari materi bahasan yang sesuai dengan tujuan penelitian yang akan dipergunakan dalam proses analisis



SURVEI INSTANSI

Survei instansi dilakukan dengan tujuan memperoleh data dari instansi pemerintahan yang berhubungan dengan obyek penelitian

METODE Pengumpulan *Data*

SURVEI SEKUNDER

No	Dokumen	Instansi
1	RTRW Kabupaten Gresik	Bappeda Kabupaten Gresik
2	SHP RTRW Kabupaten Gresik	Bappeda Kabupaten Gresik
3	RPJMD Kabupaten Gresik	Bappeda Kabupaten Gresik
4	RPJP Kabupaten Gresik	Bappeda Kabupaten Gresik
5	SK Jalan	DPUTR
6	Masterplan Jalan	DPUTR
7	Kabupaten Gresik Dalam Angka	BPS
8	RISPAM	Dinas Cipta Karya, Perumahan dan Kawasan Permukiman
9	Masterplan Drainase	DPUTR
10	Masterplan Persampahan	Dinas Lingkungan Hidup
11	• Masterplan Air Limbah • SSK Kabupaten Gresik	Dinas Lingkungan Hidup
12	Masterplan RTH	Dinas Lingkungan Hidup
13	Buku Tatralok (Tataran Transportasi Lokal)	Dinas Perhubungan
14	Doumen RP3KP	Dinas Cipta Karya, Perumahan dan Kawasan Permukiman
15	Masterplan jaringan irigasi/masterplan sumber daya air	DPUTR

POPULASI dan *Sample*

01 POPULASI



1.296.688

Populasi yang digunakan adalah seluruh penduduk Kabupaten Gresik yang berjumlah 1.309.168 jiwa (Kabupaten Gresik Dalam Angka 2025) yang tersebar di lima kecamatan

02 SAMPEL



625

Metode pengambilan sampel menggunakan tabel Issac & Michael dan taraf kesalahan sebesar 1%, maka banyak sampel yang digunakan yakni sebanyak 625 responden

03 METODE

Menggunaka metode *non probability* sampling karena populasi yang diteliti infinite (populasi yang jumlah dan identitas anggota populasi tidak diketahui). Selain itu juga dilakukan pengambilan sampel secara ***Accidental Sampling*** yaitu prosedur sampling yang memilih orang yang paling mudah dijumpai dan diakses atau secara kebetulan bertemu dengan peneliti dengan kriteria utamanya adalah orang tersebut merupakan pengguna dari suatu layanan infrastruktur di Kabupaten Gresik

- Minimal 15 tahun 
- Difabel 
- Lansia 

Teknik Pengambilan *Sample*

Lampiran II Peraturan Menteri Pendayagunaan Aparatur Negara dan reformasi Birokrasi Nomor 14 Tahun 2017 tentang Pedoman Penyusunan Survei Kepuasan Masyarakat Unit penyelenggara Pelayanan Publik menggunakan tabel morgan and krejcie

N	S	N	S	N	S
10	10	220	140	1.200	291
15	14	230	144	1.300	297
20	19	240	148	1.400	302
25	24	250	152	1.500	306
30	28	260	155	1.600	310
35	32	270	159	1.700	313
40	36	280	162	1.800	317
45	40	290	165	1.900	320
50	44	300	169	2.000	322
55	48	320	175	2.200	327
60	52	340	181	2.400	331
65	56	360	186	2.600	335
70	59	380	191	2.800	338
75	63	400	196	3.000	341
80	66	420	201	3.500	346
85	70	440	205	4.000	351
90	73	460	210	4.500	354
95	76	480	214	5.000	357
100	80	500	217	6.000	361
110	86	550	226	7.000	364
120	92	600	234	8.000	367
130	97	650	242	9.000	368
140	103	700	248	10.000	370
150	108	750	254	15.000	375
160	113	800	260	20.000	377
170	118	850	265	30.000	379
180	123	900	269	40.000	380
190	127	950	274	50.000	381
200	132	1.000	278	75.000	382
210	136	1.100	285	100.000	384

Populasi Kabupaten Gresik tahun 2023 1.296.688 Jiwa → jumlah sampel 384 responden

untuk memgurangi sampling error, pengambilan sampel dalam penyusunan indeks kepuasan layanan infrastruktur Kabupaten Gresik selanjutnya menggunakan rumus slovin

$$n = \frac{N}{1+N(e)^2}$$

Keterangan:
n = Ukuran sampel/jumlah responden
N = Ukuran populasi
E = Presentase kelonggaran ketelitian kesalahan pengambilan sampel yang masih bisa ditolerir; e=5%

Jumlah Sampel : 625 Responden

Karakteristik *Responden*

JENIS KELAMIN

Jenis Kelamin	Jumlah
Laki-laki	361
Perempuan	264
Jumlah	**625**



58%



42%

USIA

Kelompok Usia	Jumlah
>55 Tahun	50
15-24 tahun	69
25-34 Tahun	160
35-44 Tahun	128
45-54 Tahun	218
Jumlah	**625**

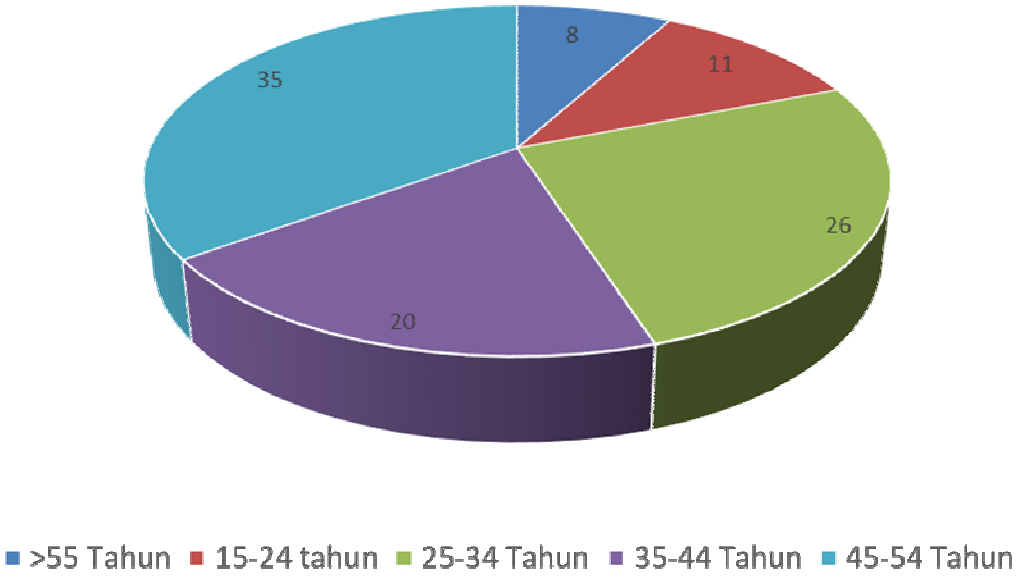

Karakteristik *Responden*

JENIS PEKERJAAN

Pekerjaan	Jumlah Responden
Guru/Dosen	8
Ibu Rumah Tangga	44
Karyawan Swasta	100
Pelajar/Mahasiswa	40
Pemerintah Desa/Kecamatan	27
Petani	13
PNS/TNI/Polri	207
Wiraswasta	186
Grand Total	625

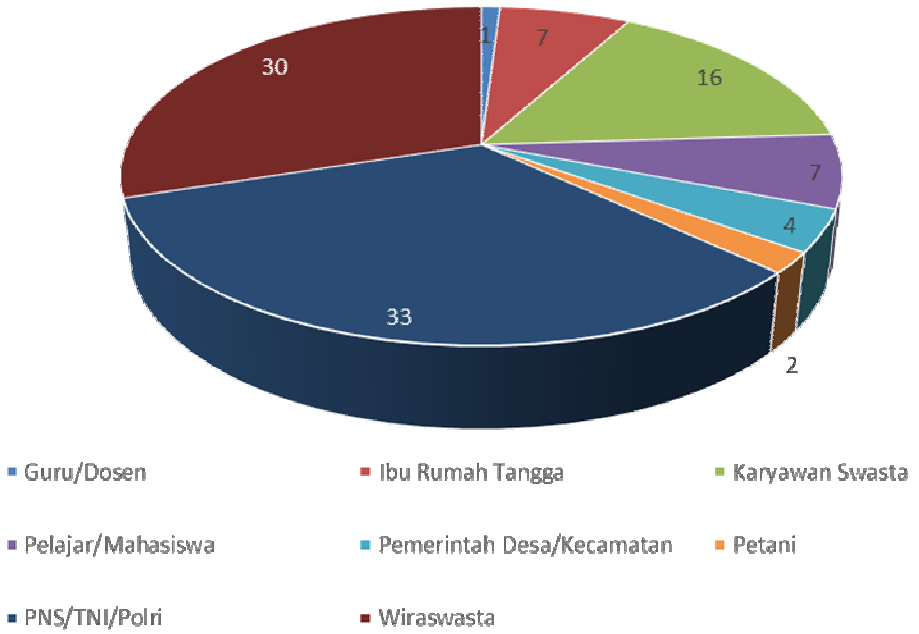

TINGKAT PENDIDIKAN

Pendidikan Terakhir	Jumlah Responden
D-3/D-4	34
S-1	288
S-2/S-3	12
SD	30
SLTA	229
SLTP	32
Grand Total	625

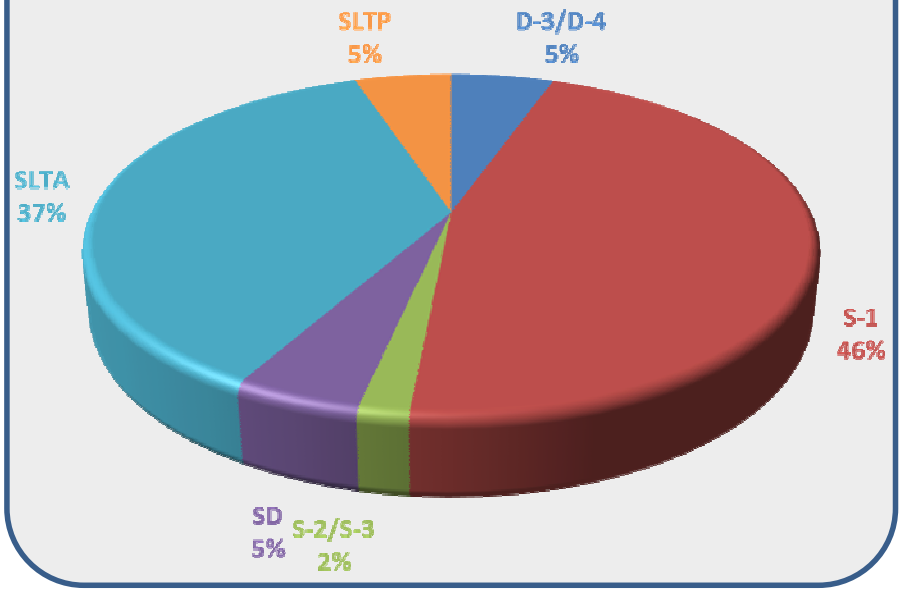

Karakteristik *Responden*

Kecamatan	Jumlah Responden	Jumlah Responden Difabel
Balongpanggang	35	
Benjeng	35	
Bungah	35	
Cerme	35	2
Driyorejo	35	5
Duduksampeyan	35	
Dukun	35	
Gresik	35	4
Kebomas	34	2
Kedamean	35	
Manyar	35	
Menganti	35	
Panceng	35	
Sangkapura	34	
Sidayu	34	2
Tambak	35	
Ujungpangkah	34	
Wringinanom	34	
Grand Total	625	**15**

JUMLAH TOTAL RESPONDEN 625

JUMLAH RESPONDEN DIFABEL SEBANYAK 15 ORANG

Metode Pelaksanaan

Survey



01

Persiapan

Persiapan perlengkapan survey, yang terdiri dari penggandaan kuesioner, menyiapkan kendaraan, surat survey, peta survey dan alat tulis.



02

Survey

- Training surveyor
- Memberikan kuesioner kepada calon surveyor untuk dipelajari
- Mengumpulkan surveyor untuk berdiskusi mengenai isi kuesioner
- Latihan ke lapang, setiap surveyor diberi kuesioner
- Mengumpulkan surveyor untuk berdiskusi mengenai isi kendala saat terjun lapang
- Terjun lapang



03

Teknik Penentuan Responden

- Menggunakan metode *non probability* sampling karena populasi yang diteliti infinite (populasi yang jumlah dan identitas anggota populasi tidak diketahui)
- Selain itu juga dilakukan pengambilan sampel secara *Accidental Sampling* yaitu prosedur sampling yang memilih orang yang paling mudah dijumpai atau diakses

Variabel & *Sub Variabel*

VARIABEL	SUB VARIABEL
Jalan dan Jembatan	Jalan Nasional
	Jalan Provinsi
	Jalan Kabupaten
	Jalan Lokal
	Jalan Lingkungan
	Jembatan
Transportasi Darat	Bus
	Kereta Api
	Ojek
	Angkutan Kota
	Terminal
	Stasiun
Air Bersih	Sumber Air Baku dan Volume
	Pelayanan Perawatan dan Perbaikan
	Pelayanan Keterjangkauan
Jaringan Irigasi	Jaringan Irigasi
Perumahan dan Permukiman	Persampahan
	Sanitasi
	Drainase
	Listrik
	Penerangan Jalan Umum
	Telekomunikasi
Ruang Publik	Jalur Pejalan Kaki
	Taman Kota

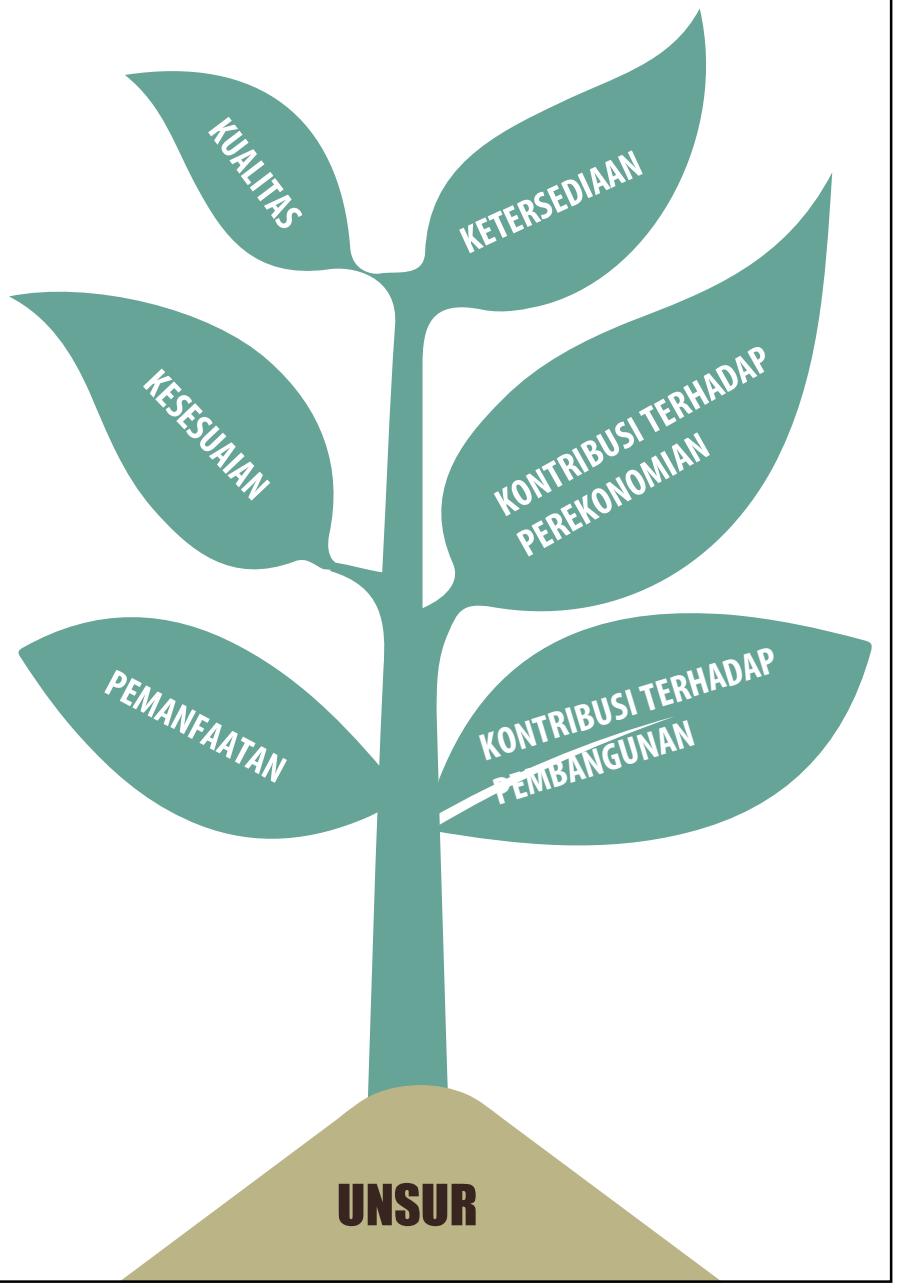

Contoh *Form Survey*

NO	PERTANYAAN	NILAI KEPUASAN				NILAI TINGKAT HARAPAN			
A	**INDIKATOR KETERSEDIAAN FISIK INFRASTRUKTUR**								
I	**Ketersediaan infrastruktur di wilayah Kabupaten Gresik**	**1**	**2**	**3**	**4**	**1**	**2**	**3**	**4**
1	**Jalan dan Jembatan**								
a.	Tersedia jalan yang menghubungkan antar ibu kota provinsi serta jalan tol								
b.	Tersedia jalan yang menghubungkan antar kabupaten/kota								
c.	Tersedia jalan yang menghubungkan antar kecamatan yang ada di Kabupaten Gresik								
d.	Tersedia jalan yang menghubungkan antar pusat kegiatan lokal dengan pusat kota								
e.	Tersedia jalan yang menghubungkan antar pemukiman								
f.	Tersedia jembatan yang menghubungkan wilayah yang dipisahkan oleh sungai								
2	**Transportasi Darat**								
a.	Tersedia bis yang menghubungkan Kabupaten Gresik dengan Kota/Kab lain								
b.	Tersedianya kereta api yang menghubungkan Kabupaten Gresik dengan Kota/Kab lain								
c.	Tersedianya ojek dalam kota yang melayani pergerakan penduduk								
d.	Tersedia angkutan umum dalam kota yang melayani pergerakan penduduk								
e.	Tersedia fasilitas terminal								
f.	Tersedianya stasiun yang menghubungkan Kabupaten Gresik dengan Kota/Kabupaten lain								
3	**Infrastruktur Air Bersih**								
a.	Tersedia sumber air baku dengan volume yang mencukupi kebutuhan aktivitas sehari-hari								
b.	Tersedia pelayanan unit pengolahan air (penampungan awal, penjernihan, pengendapan, penyaringan, dan penampungan akhir) jaringan air bersih								
c.	Tersedia jaringan unit transmisis dan unit pelayanan (sistem perpipaan) air bersih yang menjangkau seluruh perumahan								
4	**Infrastruktur Jaringan Irigasi**								
a.	Tersedia infrastruktur jaringan irigasi								
5	**Infrastruktur Perumahan dan Permukiman**								
a.	Tersedia infrastruktur perumahan berupa pengelolaan persampahan								
b.	Tersedia infrastruktur perumahan berupa sanitasi								
c.	Tersedia infrastruktur perumahan berupa saluran drainase								
d.	Tersedia infrastruktur perumahan berupa listrik								
e.	Tersedia infrastruktur perumahan berupa telekomunikasi								

Pelaksanaan *Survey*



Pelaksanaan *Survey*














Pelaksanaan *Survey*











Analisis *IKLI*

01

Menghitung Nilai Rata-rata Terimbang

$$Bobot\ Nilai\ Rata - Rata\ Tertimbang = \frac{Jumlah\ Bobot}{Jumlah\ Unsur}$$

02

Menghitung Indeks Kepuasan Layanan Infrastruktur (IKLI) per unit pelayanan

$$IKLI = \frac{\text{Total dari Nilai Persepsi Per Unsur}}{\text{Total Unsur Yang Terisi}} x\ Nilai\ Penimbang$$

03

Interpretasi terhadap penilaian (IKLI) yaitu antara 25 – 100 sehingga hasil penilaian tersebut dikonversikan dengan nilai dasar 25

IKLI Unit Pelayanan x 25

04

Mengkategorikan nilai konversi

Nilai Persepsi	Nilai Interval (N)	Nilai Interval Konversi (NK)	Mutu Layanan	Kinerja Unit Pelayanan
1	1,00 – 2,5996	25,00 – 64,99	D	Tidak Baik
2	2,60 – 3,064	65,00 – 76,60	C	Kurang Baik
3	3,0644 – 3,532	76,61 – 88,30	B	Baik
4	3,5324 – 4,00	88,31 – 100,00	A	Sangat Baik

Analisis GAP *IKI*

- **Analisis GAP** dalam bahasa umum sering disebut sebagai analisis kesenjangan. Analisis gap dapat diartikan sebagai suatu perbandingan antara kinerja aktual dan harapan.
- **GAP indeks kepuasan layanan infrastruktur** digunakan untuk membandingkan performa aktual dan harapan yang diperoleh dari selisih antara harapan masyarakat dengan yang diterima oleh masyarakat.



Analisis *Akar Masalah*

- **Dalam bentuk Tulang Ikan (Fish Bone Diagram)**

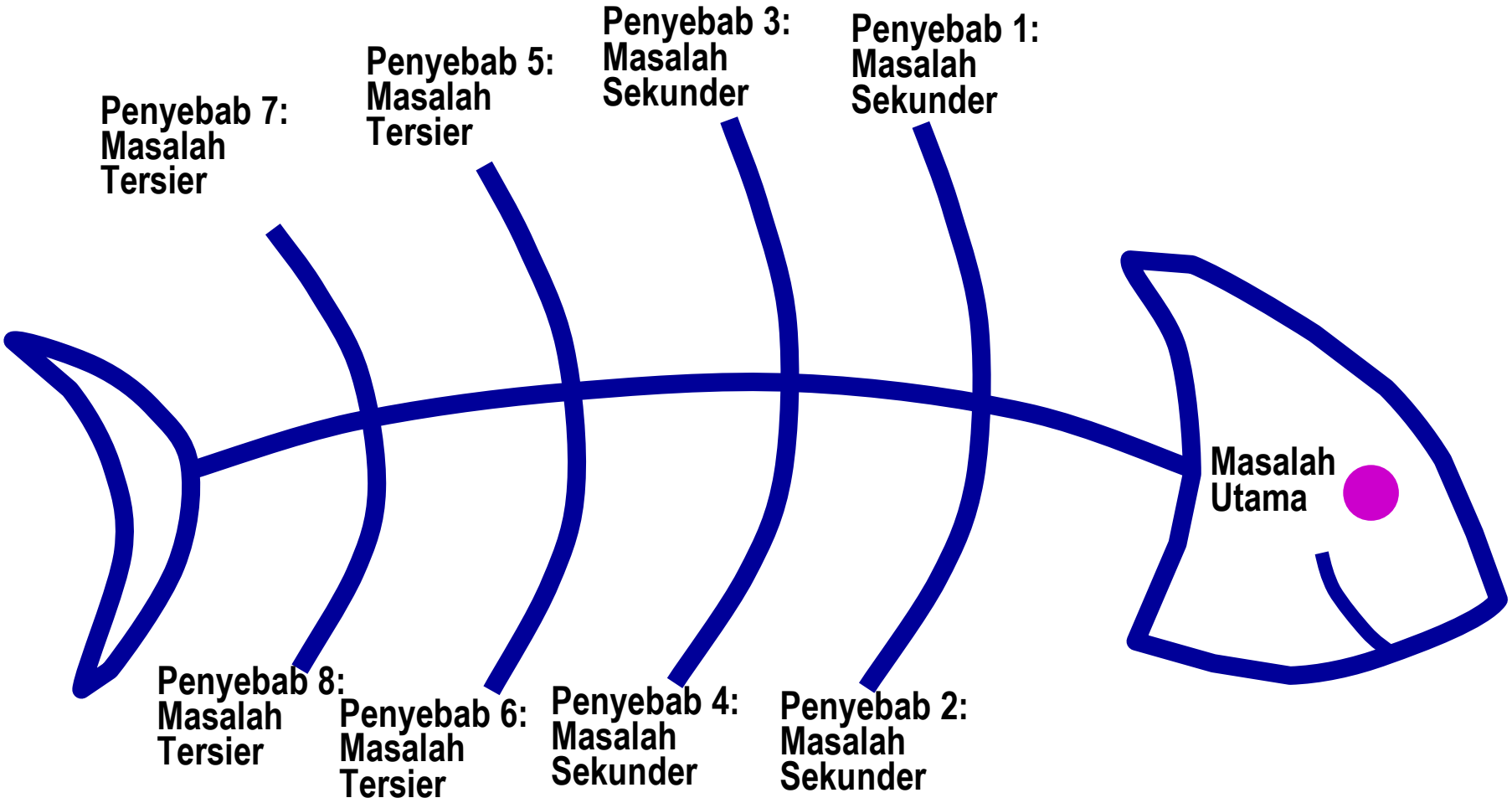

05

Hasil Analisis

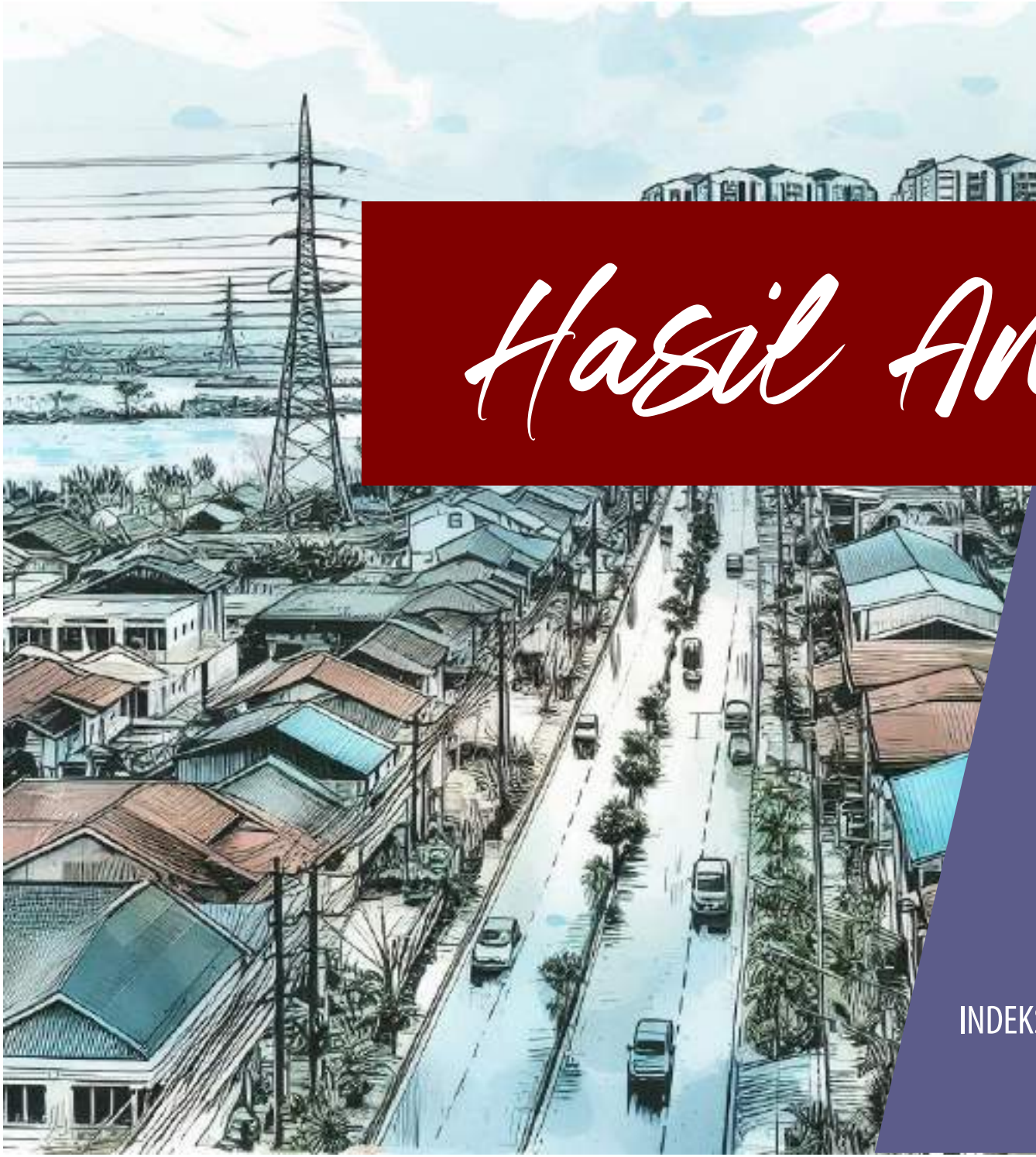

PENYUSUNAN DOKUMEN
INDEKS KEPUASAN LAYANAN INFRASTRUKTUR
(IKLI)
KABUPATEN GRESIK

Analisis IKLI Kab. Gresik

Berdasarkan Item Pertanyaan

Nilai Kepuasan dan Harapan Layanan Infrastruktur Kabupaten Gresik Tahun 2025

KETERSEDIAAN				KUALTTAS FISIK				KESESUAIAN				
KODE	JENIS INFRAS	IK	IH	KODE	JENIS INFRAS	IK	IH	KODE	NO3	JENIS INFRAS	IK	IH
IKLI1.1	Jalan Nasional	3,73	3,72	IKLI2.1	Jalan Nasional	3,86	3,85	IKLI3.1	2	Jalan Nasional	3,82	3,88
IKLI1.2	Jalan Provinsi	3,81	3,78	IKLI2.2	Jalan Provinsi	3,82	3,82	IKLI3.2	3	Jalan Provinsi	3,83	3,89
IKLI1.3	Jalan Kabupaten	3,80	3,80	IKLI2.3	Jalan Kabupaten	3,74	3,83	IKLI3.3	4	Jalan Kabupaten	3,77	3,84
IKLI1.4	Jalan Poros Desa	3,47	3,75	IKLI2.4	Jalan Poros Desa	3,32	3,74	IKLI3.4	5	Jalan Poros Desa	3,50	3,76
IKLI1.5	Jalan Lingkungan	3,45	3,80	IKLI2.5	Jalan Lingkungan	3,29	3,78	IKLI3.5	6	Jalan Lingkungan	3,36	3,80
IKLI1.6	Jembatan	3,62	3,80	IKLI2.6	Jembatan	3,50	3,73	IKLI3.6	7	Jembatan	3,62	3,79
IKLI1.7	Bus	3,32	3,68	IKLI2.7	Bus	3,39	3,70	IKLI3.7	9	Bus	3,47	3,70
IKLI1.8	Kereta	3,58	3,72	IKLI2.8	Kereta	3,77	3,70	IKLI3.8	10	Kereta	3,69	3,74
IKLI1.9	Ojek	3,67	3,83	IKLI2.9	Ojek	3,79	3,69	IKLI3.9	11	Ojek	3,46	3,67
IKLI1.10	Angkutan Kota	3,32	3,71	IKLI2.10	Angkutan Kota	3,42	3,80	IKLI3.10	12	Angkutan Kota	3,51	3,67
IKLI1.11	Terminal	3,67	3,78	IKLI2.11	Terminal	3,36	3,74	IKLI3.11	13	Terminal	3,50	3,81
IKLI1.12	Stasiun	3,61	3,64	IKLI2.12	Stasiun	3,44	3,75	IKLI3.12	14	Stasiun	3,80	3,68
IKLI1.13	Sumber Air Baku	3,49	3,80	IKLI2.13	Sumber Air Baku	3,33	3,89	IKLI3.13	16	Sumber Air Baku	3,40	3,84
IKLI1.14	Unit Pengolahan Air	3,45	3,99	IKLI2.14	Unit Pengolahan Air	3,52	3,71	IKLI3.14	17	Unit Pengolahan Air	3,53	3,75
IKLI1.15	Unit Transmisi dan Pelayanan	3,51	3,81	IKLI2.15	Unit Transmisi dan Pelayanan	3,58	3,79	IKLI3.15	18	Unit Transmisi dan Pelayanan	3,46	3,75
IKLI1.16	Jaringan Irigasi	3,54	3,79	IKLI2.16	Jaringan Irigasi	3,63	3,69	IKLI3.16	19	Jaringan Irigasi	3,63	3,67
IKLI1.17	Persampahan	3,41	3,81	IKLI2.17	Persampahan	3,47	3,75	IKLI3.17	21	Persampahan	3,51	3,82
IKLI1.18	Air Limbah	3,55	3,70	IKLI2.18	Air Limbah	3,68	3,60	IKLI3.18	22	Air Limbah	3,58	3,82
IKLI1.19	Drainase	3,34	3,81	IKLI2.19	Drainase	3,12	3,75	IKLI3.19	23	Drainase	3,45	3,81
IKLI1.20	Listrik	3,68	3,76	IKLI2.20	Listrik	3,61	3,69	IKLI3.20	24	Listrik	3,50	3,83
IKLI1.21	Telekomunikasi	3,71	3,65	IKLI2.21	Telekomunikasi	3,77	3,78	IKLI3.21	25	Telekomunikasi	3,77	3,81
IKLI1.22	Pejalan Kaki	3,44	3,45	IKLI2.22	Pejalan Kaki	3,47	3,62	IKLI3.22	27	Pejalan Kaki	3,63	3,63
IKLI1.23	Taman Kota	3,82	3,60	IKLI2.23	Taman Kota	3,79	3,76	IKLI3.23	28	Taman Kota	3,80	3,81

= Nilai Tertinggi = Nilai Terendah

Analisis IKLI Kab. Gresik

Berdasarkan Item Pertanyaan

Nilai Kepuasan dan Harapan Layanan Infrastruktur Kabupaten Gresik Tahun 2025

PEMANFAATAN				KONTRIBUSI TERHADAP PEREKONOMIAN				KONTRIBUSI TERHADAP PEMBANGUNAN			
KODE	JENIS INFRAS	IK	IH	KODE	JENIS INFRAS	IK	IH	KODE	JENIS INFRAS	IK	IH
IKLI4.1	Jalan Nasional	3,92	3,82	IKLI5.1	Jalan Nasional	3,88	3,72	IKLI6.1	Jalan Nasional	3,90	3,68
IKLI4.2	Jalan Provinsi	3,67	3,80	IKLI5.2	Jalan Provinsi	3,65	3,70	IKLI6.2	Jalan Provinsi	3,79	3,78
IKLI4.3	Jalan Kabupaten	3,55	3,75	IKLI5.3	Jalan Kabupaten	3,71	3,76	IKLI6.3	Jalan Kabupaten	3,72	3,80
IKLI4.4	Jalan Poros Desa	3,59	3,82	IKLI5.4	Jalan Poros Desa	3,49	3,75	IKLI6.4	Jalan Poros Desa	3,44	3,77
IKLI4.5	Jalan Lingkungan	3,48	3,70	IKLI5.5	Jalan Lingkungan	3,44	3,73	IKLI6.5	Jalan Lingkungan	3,50	3,71
IKLI4.6	Jembatan	3,54	3,78	IKLI5.6	Jembatan	3,59	3,75	IKLI6.6	Jembatan	3,58	3,84
IKLI4.7	Bus	3,75	3,75	IKLI5.7	Bus	3,70	3,69	IKLI6.7	Bus	3,79	3,75
IKLI4.8	Kereta	3,45	3,64	IKLI5.8	Kereta	3,56	3,70	IKLI6.8	Kereta	3,59	3,62
IKLI4.9	Ojek	3,77	3,76	IKLI5.9	Ojek	3,23	3,60	IKLI6.9	Ojek	3,62	3,72
IKLI4.10	Angkutan Kota	3,44	3,70	IKLI5.10	Angkutan Kota	3,66	3,73	IKLI6.10	Angkutan Kota	3,52	3,71
IKLI4.11	Terminal	3,49	3,63	IKLI5.11	Terminal	3,64	3,69	IKLI6.11	Terminal	3,48	3,70
IKLI4.12	Stasiun	3,41	3,74	IKLI5.12	Stasiun	3,61	3,68	IKLI6.12	Stasiun	3,65	3,73
IKLI4.13	Sumber Air Baku	3,51	3,84	IKLI5.13	Sumber Air Baku	3,59	3,83	IKLI6.13	Sumber Air Baku	3,55	3,84
IKLI4.14	Unit Pengolahan Air	3,45	3,65	IKLI5.14	Unit Pengolahan Air	3,55	3,65	IKLI6.14	Unit Pengolahan Air	3,51	3,71
IKLI4.15	Unit Transmisi dan Pelayanan	3,48	3,82	IKLI5.15	Unit Transmisi dan Pelayanan	3,42	3,77	IKLI6.15	Unit Transmisi dan Pelayanan	3,54	3,76
IKLI4.16	Jaringan Irigasi	3,60	3,64	IKLI5.16	Jaringan Irigasi	3,62	3,59	IKLI6.16	Jaringan Irigasi	3,61	3,56
IKLI4.17	Persampahan	3,67	3,89	IKLI5.17	Persampahan	3,67	3,84	IKLI6.17	Persampahan	3,78	3,85
IKLI4.18	Air Limbah	3,54	3,83	IKLI5.18	Air Limbah	3,64	3,84	IKLI6.18	Air Limbah	3,62	3,82
IKLI4.19	Drainase	3,24	3,82	IKLI5.19	Drainase	3,50	3,85	IKLI6.19	Drainase	3,52	3,85
IKLI4.20	Listrik	3,56	3,85	IKLI5.20	Listrik	3,73	3,80	IKLI6.20	Listrik	3,73	3,87
IKLI4.21	Telekomunikasi	3,85	3,85	IKLI5.21	Telekomunikasi	3,74	3,85	IKLI6.21	Telekomunikasi	3,70	3,81
IKLI4.22	Pejalan Kaki	3,76	3,70	IKLI5.22	Pejalan Kaki	3,82	3,69	IKLI6.22	Pejalan Kaki	3,58	3,72
IKLI4.23	Taman Kota	3,58	3,74	IKLI5.23	Taman Kota	3,48	3,72	IKLI6.23	Taman Kota	3,69	3,74

= Nilai Tertinggi = Nilai Terendah IK = indeks Kepuasan IH = indeks Harapan

Analisis *IKI Kab. Gresik* Berdasarkan Unsur Pelayanan

Nilai Kepuasan dan Harapan Layanan Infrastruktur Kabupaten Gresik Tahun 2025

No	Unsur Pelayanan	Nilai Rata-Rata	Nilai Indeks	Mutu Pelayanan	Kinerja
INDEKS KEPUASAN					
1	Ketersediaan Fisik	3,56	89,02	A	Sangat Baik
2	Kualitas Fisik	3,56	89,09	A	Sangat Baik
3	Kesesuaian	3,60	89,95	A	Sangat Baik
4	Pemanfaatan	3,58	89,60	A	Sangat Baik
5	Kontribusi Terhadap Perekonomian	3,60	90,12	A	Sangat Baik
6	Kontribusi Terhadap Pembangunan	3,62	90,49	A	Sangat Baik
	KABUPATEN GRESIK	3,588	89,71	A	Sangat Baik
INDEKS HARAPAN					
1	Ketersediaan Fisik	3,80	94,97	A	Sangat Penting
2	Kualitas Fisik	3,78	94,51	A	Sangat Penting
3	Kesesuaian	3,76	94,11	A	Sangat Penting
4	Pemanfaatan	3,77	94,23	A	Sangat Penting
5	Kontribusi Terhadap Perekonomian	3,72	93,02	A	Sangat Penting
6	Kontribusi Terhadap Pembangunan	3,76	93,96	A	Sangat Penting
	KABUPATEN GRESIK	3,753	93,83	A	Sangat Penting

- Rata-rata nilai indeks kepuasan layanan infrastruktur berdasarkan unsur pelayanan di Kabupaten Gresik sebesar 3,58 atau sebesar 89,71 dengan mutu pelayanan A dan kinerja sangat baik
- Rata-rata nilai indeks harapan layanan infrastruktur berdasarkan unsur pelayanan di Kabupaten Gresik sebesar 3,75 atau sebesar 93,83 dengan mutu pelayanan A dan kinerja sangat penting

Analisis *IKLI Kab. Gresik*

Berdasarkan
Unsur Pelayanan

Radar Net

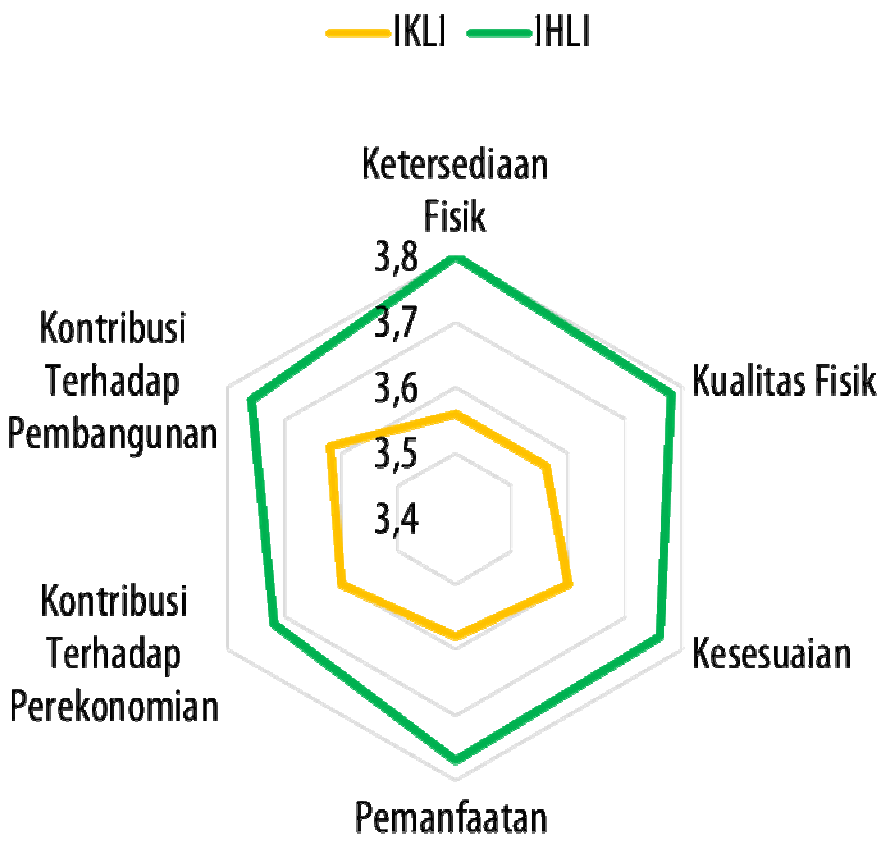

Gap

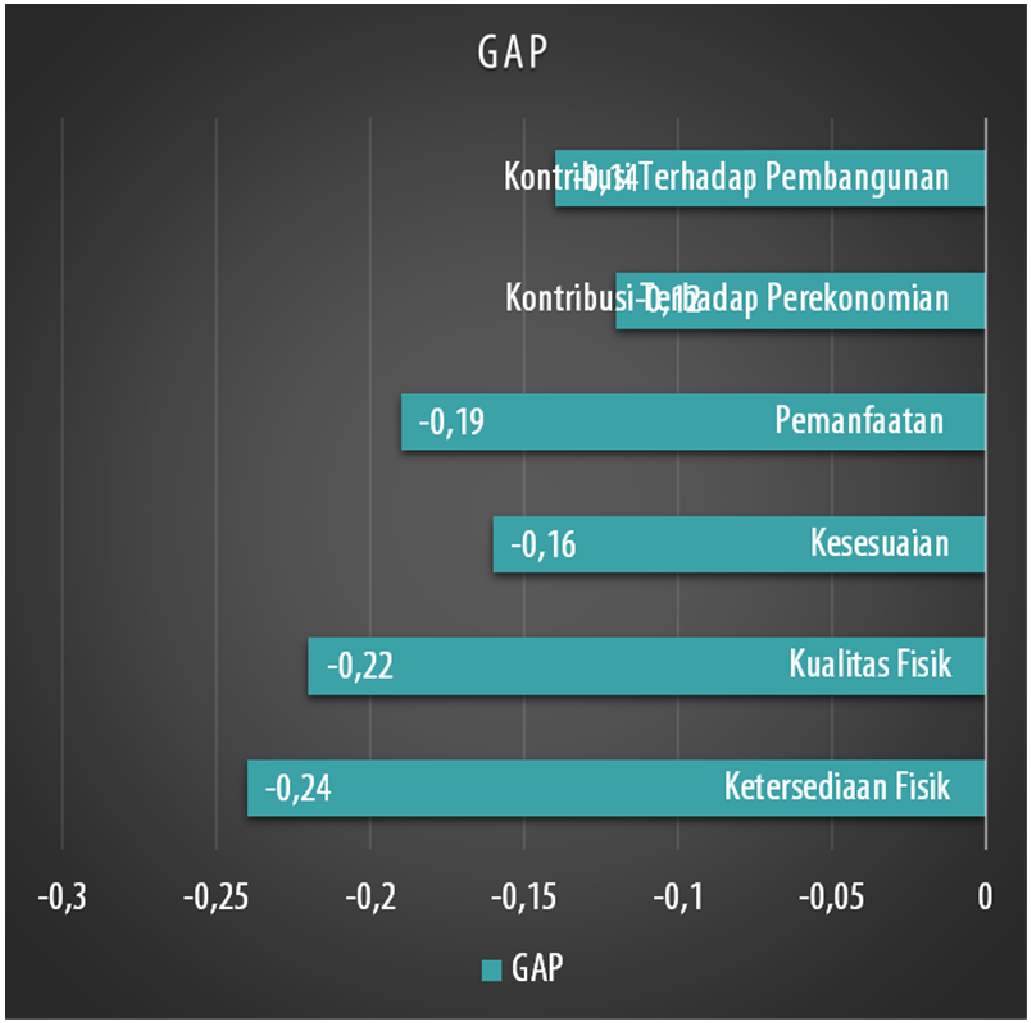

Analisis IKLI Kab. Gresik

Berdasarkan
Aspek Infrastruktur

Jenis Infrastruktur	NILAI IKLITAHUN 2025					
	Ketersediaan Fisik	Kualitas Fisik	Kesesuaian	Pemanfaatan	Kontribusi Terhadap Perekonomian	Kontribusi Terhadap Pembangunan
Jalan dan jembatan	91,16	89,73	91,21	90,57	90,65	91,41
Trasnportasi Darat	88,17	88,19	89,33	88,78	89,13	90,18
Air Bersih	86,99	86,89	86,61	86,99	87,92	88,39
Jaringan irigasi	88,60	90,68	90,68	90,12	90,40	90,28
Perumahan dan Permukiman	88,43	88,22	89,00	89,34	91,40	91,78
Ruang Publik	90,76	90,82	92,88	91,80	91,20	90,90
KABUPATEN GRESIK	89,02	89,09	89,95	89,60	90,12	90,49
NILAI KESELURUHAN	89,71					
MUTU PELAYANAN	A	A	A	A	A	A
KINERJA	SANGAT BAIK	SANGAT BAIK	SANGAT BAIK	SANGAT BAIK	SANGAT BAIK	SANGAT BAIK

Jenis Infrastruktur	NILAI IHLI TAHUN 2025					
	Ketersediaan Fisik	Kualitas Fisik	Kesesuaian	Pemanfaatan	Kontribusi Terhadap Perekonomian	Kontribusi Terhadap Pembangunan
Jalan dan jembatan	94,36	94,76	95,49	94,35	93,41	93,92
Trasnportasi Darat	93,17	93,27	92,75	92,57	92,02	92,65
Air Bersih	95,78	92,36	91,64	93,92	90,08	93,04
Jaringan irigasi	96,63	94,89	94,55	94,25	93,75	94,29
Perumahan dan Permukiman	94,92	97,24	96,12	96,04	95,84	95,92
Ruang Publik	92,40	90,04	95,48	95,80	96,08	95,44
KABUPATEN GRESIK	94,97	94,51	94,11	94,23	93,02	93,96
NILAI KESELURUHAN	93,83					
MUTU PELAYANAN	A	A	A	A	A	A
KINERJA	SANGAT PENTING	SANGAT PENTING	SANGAT PENTING	SANGAT PENTING	SANGAT PENTING	SANGAT PENTING

Analisis IKI Kab. Gresik

Berdasarkan Unsur Pelayanan Ketersediaan Fisik

Unsur Pelayanan	Ketersediaan Fisik	Kualitas Fisik	Kesesuaian	Pemanfaatan	Kontribusi Terhadap Perekonomian	Kontribusi Terhadap Pembangunan
Jalan dan jembatan	91,16	89,73	91,21	90,57	90,65	91,41
Trasnportasi Darat	88,17	88,19	89,33	88,78	89,13	90,18
Air Bersih	86,99	86,89	86,61	86,99	87,92	88,39
Jaringan irigasi	88,60	90,68	90,68	90,12	90,40	90,28
Perumahan dan Permukiman	88,43	88,22	89,00	89,34	91,40	91,78
Ruang Publik	90,76	90,82	92,88	91,80	91,20	90,90
KABUPATEN GRESIK	89,02	89,09	89,95	89,60	90,12	90,49
NILAI KESELURUHAN	89,71					
MUTU PELAYANAN	A	A	A	A	A	A
KINERJA	SANGAT BAIK	SANGAT BAIK	SANGAT BAIK	SANGAT BAIK	SANGAT BAIK	SANGAT BAIK

Keterangan	Infrastruktur	Klasifikasi	Jenis Infrastruktur
Tertinggi	Jalan & Jembatan (91,16)	Tertinggi	Ketersediaan Jalan Provinsi (95,16)
		Terendah	Ketersediaan Jalan Lingkungan (86,16)
Terendah	Air Bersih (86,99)	Tertinggi	Ketersediaan Unit Transmisi dan Pelayanan (87,64)
		Terendah	Ketersediaan Unit Pengolahan Air (86,16)

Analisis IKI Kab. Gresik

Berdasarkan
Unsur Pelayanan Kualitas Fisik

Unsur Pelayanan	Ketersediaan Fisik	Kualitas Fisik	Kesesuaian	Pemanfaatan	Kontribusi Terhadap Perekonomian	Kontribusi Terhadap Pembangunan
Jalan dan jembatan	91,16	89,73	91,21	90,57	90,65	91,41
Trasnportasi Darat	88,17	88,19	89,33	88,78	89,13	90,18
Air Bersih	86,99	86,89	86,61	86,99	87,92	88,39
Jaringan irigasi	88,60	90,68	90,68	90,12	90,40	90,28
Perumahan dan Permukiman	88,43	88,22	89,00	89,34	91,40	91,78
Ruang Publik	90,76	90,82	92,88	91,80	91,20	90,90
KABUPATEN GRESIK	89,02	89,09	89,95	89,60	90,12	90,49
NILAI KESELURUHAN	89,71					
MUTU PELAYANAN	A	A	A	A	A	A
KINERJA	SANGAT BAIK	SANGAT BAIK	SANGAT BAIK	SANGAT BAIK	SANGAT BAIK	SANGAT BAIK

Keterangan	Infrastruktur	Klasifikasi	Jenis Infrastruktur
Tertinggi	Ruang Publik (90,82)	Tertinggi	Kualitas Fisik Taman Kota (94,80)
		Terendah	Kualitas Fisik Jalur Pejalan Kaki (86,84)
Terendah	Air Bersih (86,89)	Tertinggi	Kualitas Fisik Unit Transmisi dan Pelayanan (89,52)
		Terendah	Kualitas Fisik Sumber Air Baku (83,20)

Analisis IKI Kab. Gresik

Berdasarkan
Unsur Pelayanan Kesesuaian

Unsur Pelayanan	Ketersediaan Fisik	Kualitas Fisik	Kesesuaian	Pemanfaatan	Kontribusi Terhadap Perekonomian	Kontribusi Terhadap Pembangunan
Jalan dan jembatan	91,16	89,73	91,21	90,57	90,65	91,41
Trasnportasi Darat	88,17	88,19	89,33	88,78	89,13	90,18
Air Bersih	86,99	86,89	86,61	86,99	87,92	88,39
Jaringan irigasi	88,60	90,68	90,68	90,12	90,40	90,28
Perumahan dan Permukiman	88,43	88,22	89,00	89,34	91,40	91,78
Ruang Publik	90,76	90,82	92,88	91,80	91,20	90,90
KABUPATEN GRESIK	89,02	89,09	89,95	89,60	90,12	90,49
NILAI KESELURUHAN	89,71					
MUTU PELAYANAN	A	A	A	A	A	A
KINERJA	SANGAT BAIK	SANGAT BAIK	SANGAT BAIK	SANGAT BAIK	SANGAT BAIK	SANGAT BAIK

Keterangan	Infrastruktur	Klasifikasi	Jenis Infrastruktur
Tertinggi	Ruang Publik (92,88)	Tertinggi	Penyediaan Taman Kota sudah sesuai dengan kebutuhan masyarakat (95,08)
		Terendah	Penyediaan Jalur Pejalan Kaki sudah sesuai dengan kebutuhan masyarakat (90,68)
Terendah	Air Bersih (86,61)	Tertinggi	Penyediaan Unit Pengolahan Air sesuai dengan kebutuhan masyarakat (88,16)
		Terendah	Penyediaan Sumber Air Baku sesuai dengan kebutuhan masyarakat (85,12)

Analisis IKI Kab. Gresik

Berdasarkan
Unsur Pelayanan Pemanfaatan

Unsur Pelayanan	Ketersediaan Fisik	Kualitas Fisik	Kesesuaian	Pemanfaatan	Kontribusi Terhadap Perekonomian	Kontribusi Terhadap Pembangunan
Jalan dan jembatan	91,16	89,73	91,21	90,57	90,65	91,41
Trasnportasi Darat	88,17	88,19	89,33	88,78	89,13	90,18
Air Bersih	86,99	86,89	86,61	86,99	87,92	88,39
Jaringan irigasi	88,60	90,68	90,68	90,12	90,40	90,28
Perumahan dan Permukiman	88,43	88,22	89,00	89,34	91,40	91,78
Ruang Publik	90,76	90,82	92,88	91,80	91,20	90,90
KABUPATEN GRESIK	89,02	89,09	89,95	89,60	90,12	90,49
NILAI KESELURUHAN	89,71					
MUTU PELAYANAN	A	A	A	A	A	A
KINERJA	SANGAT BAIK	SANGAT BAIK	SANGAT BAIK	SANGAT BAIK	SANGAT BAIK	SANGAT BAIK

Keterangan	Infrastruktur	Klasifikasi	Jenis Infrastruktur
Tertinggi	Ruang Publik (91,80)	Tertinggi	Jalur Pejalan Kaki mempermudah dan memperlancar aktivitas masyarakat (94,12)
		Terendah	Taman kota mempermudah dan memperlancar aktivitas masyarakat (89,48)
Terendah	Air Bersih (86,99)	Tertinggi	Sumber air baku mempermudah dan memperlancar aktivitas masyarakat (86,96)
		Terendah	Unit pengolahan air mempermudah dan memperlancar aktivitas masyarakat (86,24)

Analisis IKI Kab. Gresik

Berdasarkan Unsur Pelayanan Kontribusi Perekonomian

Unsur Pelayanan	Ketersediaan Fisik	Kualitas Fisik	Kesesuaian	Pemanfaatan	Kontribusi Terhadap Perekonomian	Kontribusi Terhadap Pembangunan
Jalan dan jembatan	91,16	89,73	91,21	90,57	90,65	91,41
Trasnportasi Darat	88,17	88,19	89,33	88,78	89,13	90,18
Air Bersih	86,99	86,89	86,61	86,99	87,92	88,39
Jaringan irigasi	88,60	90,68	90,68	90,12	90,40	90,28
Perumahan dan Permukiman	88,43	88,22	89,00	89,34	91,40	91,78
Ruang Publik	90,76	90,82	92,88	91,80	91,20	90,90
KABUPATEN GRESIK	89,02	89,09	89,95	89,60	90,12	90,49
NILAI KESELURUHAN	89,71					
MUTU PELAYANAN	A	A	A	A	A	A
KINERJA	SANGAT BAIK	SANGAT BAIK	SANGAT BAIK	SANGAT BAIK	SANGAT BAIK	SANGAT BAIK

Keterangan	Infrastruktur	Klasifikasi	Jenis Infrastruktur
Tertinggi	Perumahan dan Kawasan Permukiman (91,40)	Tertinggi	Jaringan telekomunikasi berkontribusi terhadap perekonomian masyarakat (93,40)
		Terendah	Jaringan drainase berkontribusi terhadap perekonomian masyarakat (87,56)
Terendah	Air Bersih (87,92)	Tertinggi	Sumber air baku berkontribusi terhadap perekonomian masyarakat (89,68)
		Terendah	Unit Transmisi dan Pelayanan berkontribusi terhadap perekonomian masyarakat (85,44)

Analisis IKI Kab. Gresik

Berdasarkan Unsur Pelayanan Kontribusi Pembangunan

Unsur Pelayanan	Ketersediaan Fisik	Kualitas Fisik	Kesesuaian	Pemanfaatan	Kontribusi Terhadap Perekonomian	Kontribusi Terhadap Pembangunan
Jalan dan jembatan	91,16	89,73	91,21	90,57	90,65	91,41
Trasnportasi Darat	88,17	88,19	89,33	88,78	89,13	90,18
Air Bersih	86,99	86,89	86,61	86,99	87,92	88,39
Jaringan irigasi	88,60	90,68	90,68	90,12	90,40	90,28
Perumahan dan Permukiman	88,43	88,22	89,00	89,34	91,40	91,78
Ruang Publik	90,76	90,82	92,88	91,80	91,20	90,90
KABUPATEN GRESIK	89,02	89,09	89,95	89,60	90,12	90,49
NILAI KESELURUHAN	89,71					
MUTU PELAYANAN	A	A	A	A	A	A
KINERJA	SANGAT BAIK	SANGAT BAIK	SANGAT BAIK	SANGAT BAIK	SANGAT BAIK	SANGAT BAIK

Keterangan	Infrastruktur	Klasifikasi	Jenis Infrastruktur
Tertinggi	Perumahan dan Kawasan Permukiman (91,78)	Tertinggi	Sarana dan Prasarana persampahan berkontribusi terhadap pembangunan di Kabupaten Gresik (94,52)
		Terendah	Jaringan drainase berkontribusi terhadap pembangunan di Kabupaten Gresik (88,08)
Terendah	Air Bersih (88,39)	Tertinggi	Sumber air baku berkontribusi terhadap pembangunan di Kabupaten Gresik (88,76)
		Terendah	Unit transmisi dan pelayanan berkontribusi terhadap pembangunan di Kabupaten Gresik (88,60)

Perbandingan IKI Kab. Gresik

Tahun 2023-2025

INDIKATOR	ASPEK	Nilai Rata-Rata Kepuasan 2023	Nilai Rata-Rata Kepuasan 2024	Nilai Rata-Rata Kepuasan 2025	Nilai Kepuasan 2023	Nilai Kepuasan 2024	Nilai Kepuasan 2025
Ketersediaan	Jalan dan Jembatan	3,52	3,59	3,65	3,55	3,59	3,56
	Transportasi Darat	3,59	3,6	3,53			
	Infrastruktur Air Bersih	3,42	3,49	3,48			
	Infrastruktur Jaringan Irigasi	3,6	3,62	3,54			
	Infrastruktur Perumahan dan Kawasan Permukiman	3,53	3,55	3,54			
	Infrastruktur Ruang Publik	3,66	3,67	3,63			
Kualitas Fisik	Jalan dan Jembatan	3,53	3,55	3,59	3,56	3,58	3,56
	Transportasi Darat	3,59	3,59	3,53			
	Infrastruktur Air Bersih	3,43	3,46	3,48			
	Infrastruktur Jaringan Irigasi	3,61	3,63	3,63			
	Infrastruktur Perumahan dan Kawasan Permukiman	3,58	3,59	3,53			
	Infrastruktur Ruang Publik	3,62	3,63	3,63			
Kesesuaian	Jalan dan Jembatan	3,55	3,58	3,65	3,58	3,59	3,60
	Transportasi Darat	3,63	3,64	3,57			
	Infrastruktur Air Bersih	3,45	3,47	3,46			
	Infrastruktur Jaringan Irigasi	3,61	3,62	3,63			
	Infrastruktur Perumahan dan Kawasan Permukiman	3,6	3,61	3,56			
	Infrastruktur Ruang Publik	3,64	3,64	3,72			

Perbandingan IKLI Kab. Gresik

Tahun 2023-2025

INDIKATOR	ASPEK	Nilai Rata-Rata Kepuasan 2023	Nilai Rata-Rata Kepuasan 2024	Nilai Rata-Rata Kepuasan 2025	Nilai Kepuasan 2023	Nilai Kepuasan 2024	Nilai Kepuasan 2025
Pemanfaatan	Jalan dan Jembatan	3,52	3,6	3,62	3,56	3,58	3,58
	Transportasi Darat	3,59	3,6	3,55			
	Infrastruktur Air Bersih	3,42	3,44	3,48			
	Infrastruktur Jaringan Irigasi	3,6	3,62	3,60			
	Infrastruktur Perumahan dan Kawasan Permukiman	3,59	3,59	3,57			
	Infrastruktur Ruang Publik	3,61	3,61	3,67			
Kontribusi Thd Perekonomian	Jalan dan Jembatan	3,52	3,58	3,63	3,55	3,58	3,60
	Transportasi Darat	3,57	3,59	3,57			
	Infrastruktur Air Bersih	3,41	3,43	3,52			
	Infrastruktur Jaringan Irigasi	3,59	3,61	3,62			
	Infrastruktur Perumahan dan Kawasan Permukiman	3,58	3,63	3,66			
	Infrastruktur Ruang Publik	3,6	3,61	3,65			
Kontribusi Terhadap Pembangunan	Jalan dan Jembatan	3,52	3,56	3,66	3,55	**3,6**	3,62
	Transportasi Darat	3,6	3,65	3,61			
	Infrastruktur Air Bersih	3,43	3,48	3,54			
	Infrastruktur Jaringan Irigasi	3,61	3,63	3,61			
	Infrastruktur Perumahan dan Kawasan Permukiman	3,54	3,66	3,67			
	Infrastruktur Ruang Publik	3,6	3,62	3,64			
NILAI INDEKS KEPUASAN	Jalan dan Jembatan	88,3	89,42	90,79			
	Transportasi Darat	90,07	90,31	88,96			
	Infrastruktur Air Bersih	85,8	86,55	87,3			
	Infrastruktur Jaringan Irigasi	90,27	90,58	90,13			
	Infrastruktur Perumahan dan Kawasan Permukiman	89,4	90,11	89,69			
	Infrastruktur Ruang Publik	90,68	90,76	91,39			
IKLI		**89,04**	**89,62**	**89,71**			

Analisis *IKLI Kab. Gresik*

Berdasarkan Jenis Infrastruktur Jalan & Jembatan

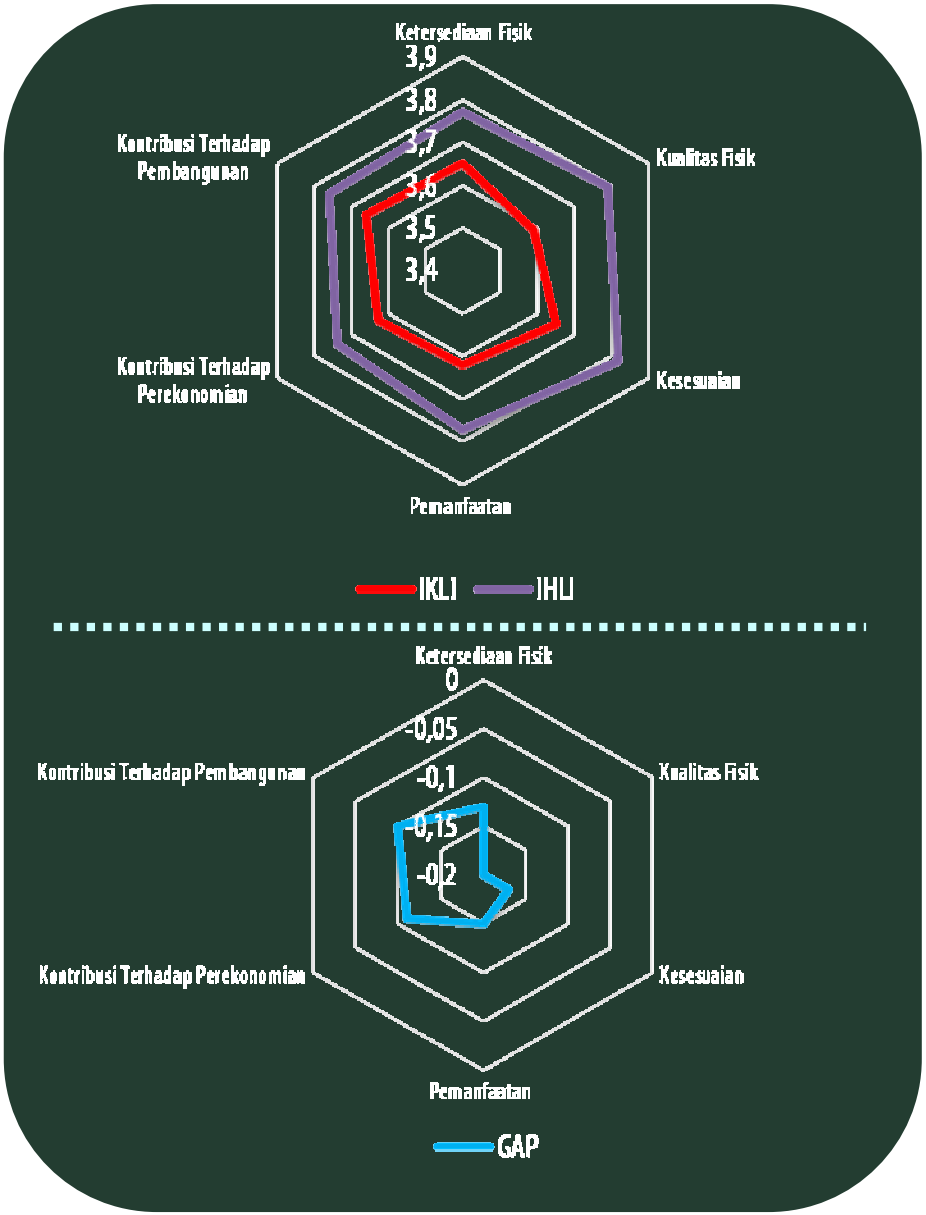

NILAI INDEKS KEPUASAN

No	Unsur Pelayanan	Nilai Rata-Rata	Kinerja Unsur Kepuasan	Nilai Rata-Rata Tertimbang
1	Ketersediaan Fisik	3,65	Sangat Baik	0,61
2	Kualitas Fisik	3,59	Sangat Baik	0,60
3	Kesesuaian	3,65	Sangat Baik	0,61
4	Pemanfaatan	3,62	Sangat Baik	0,60
5	Kontribusi Terhadap Perekonomian	3,63	Sangat Baik	0,60
6	Kontribusi Terhadap Pembangunan	3,66	Sangat Baik	0,61
	Jumlah Rata-rata tertimbang	**21,79**		**3,63**
	Nilai Indeks			**90,79**
	Mutu pelayanan			**A**
	Kinerja			**Sangat Baik**

NILAI INDEKS HARAPAN

No	Unsur Pelayanan	Nilai Rata-Rata	Kinerja Unsur Harapan	Nilai Rata-Rata Tertimbang
1	Ketersediaan Fisik	3,77	Sangat Penting	0,63
2	Kualitas Fisik	3,79	Sangat Penting	0,63
3	Kesesuaian	3,82	Sangat Penting	0,64
4	Pemanfaatan	3,77	Sangat Penting	0,63
5	Kontribusi Terhadap Perekonomian	3,74	Sangat Penting	0,62
6	Kontribusi Terhadap Pembangunan	3,76	Sangat Penting	0,63
	Jumlah Rata-rata tertimbang	**22,65**		**3,78**
	Nilai Indeks			**94,38**
	Mutu pelayanan			**A**
	Kinerja			**Sangat Penting**

NILAI GAP

No	Unsur Pelayanan	GAP	Tingkat Kesesuaian
1	Ketersediaan Fisik	-0,13	96,61
2	Kualitas Fisik	-0,20	94,69
3	Kesesuaian	-0,17	95,52
4	Pemanfaatan	-0,15	96,00
5	Kontribusi Terhadap Perekonomian	-0,11	97,05
6	Kontribusi Terhadap Pembangunan	-0,10	97,33
	Jumlah Rata-rata tertimbang	**-0,14**	**96,20**

Analisis IKLI Kab. Gresik

Berdasarkan Jenis Infrastruktur Transportasi Darat

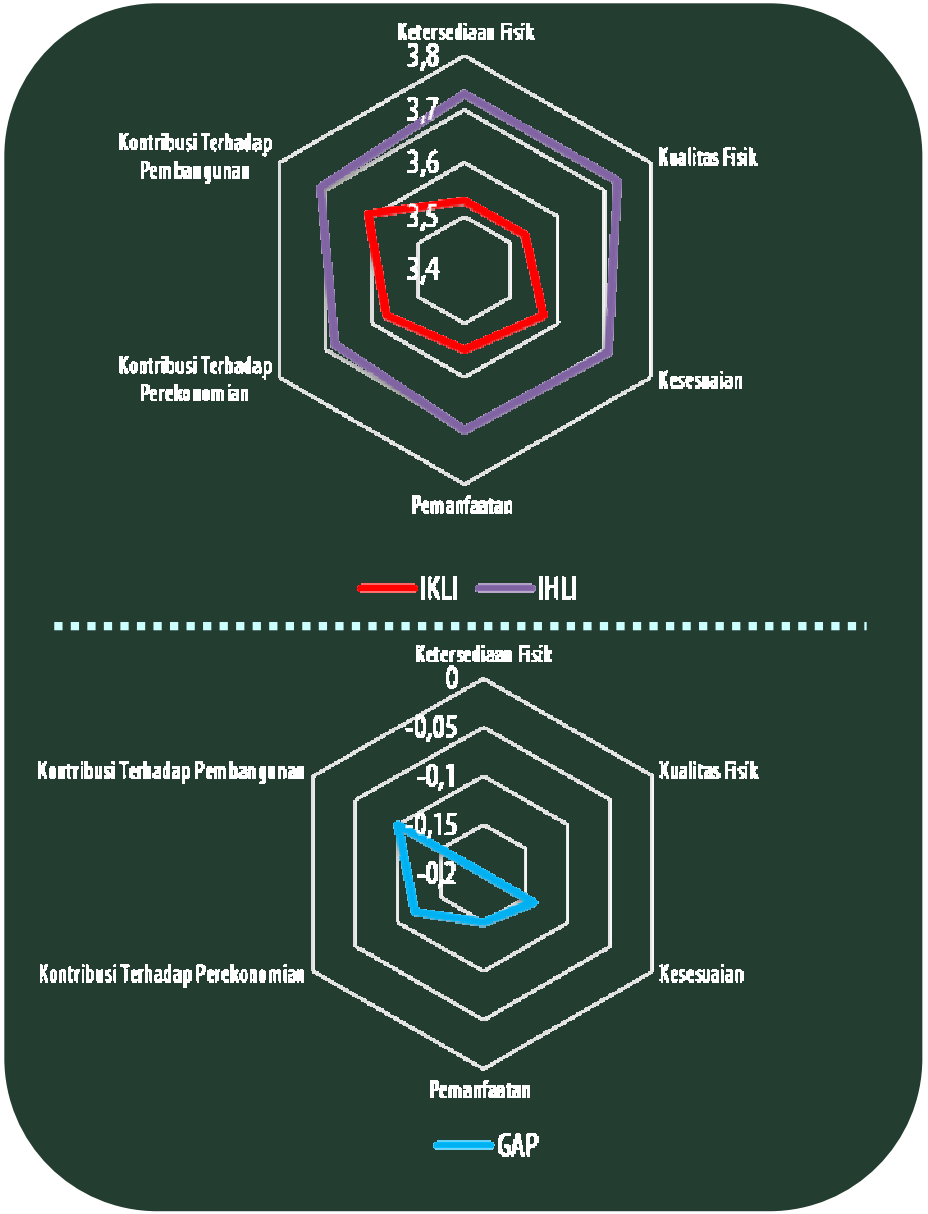

NILAI INDEKS KEPUASAN

No	Unsur Pelayanan	Nilai Rata-Rata	Kinerja Unsur Kepuasan	Nilai Rata-Rata Tertimbang
1	Ketersediaan Fisik	3,53	Sangat Baik	0,59
2	Kualitas Fisik	3,53	Sangat Baik	0,59
3	Kesesuaian	3,57	Sangat Baik	0,60
4	Pemanfaatan	3,55	Sangat Baik	0,59
5	Kontribusi Terhadap Perekonomian	3,57	Sangat Baik	0,59
6	Kontribusi Terhadap Pembangunan	3,61	Sangat Baik	0,60
	Jumlah Rata-rata tertimbang	**21,35**		**3,56**
	Nilai Indeks			**88,96**
	Mutu pelayanan			**A**
	Kinerja			**Sangat Baik**

NILAI INDEKS HARAPAN

No	Unsur Pelayanan	Nilai Rata-Rata	Kinerja Unsur Harapan	Nilai Rata-Rata Tertimbang
1	Ketersediaan Fisik	3,73	Sangat Penting	0,62
2	Kualitas Fisik	3,73	Sangat Penting	0,62
3	Kesesuaian	3,71	Sangat Penting	0,62
4	Pemanfaatan	3,70	Sangat Penting	0,62
5	Kontribusi Terhadap Perekonomian	3,68	Sangat Penting	0,61
6	Kontribusi Terhadap Pembangunan	3,71	Sangat Penting	0,62
	Jumlah Rata-rata tertimbang	**22,26**		**3,71**
	Nilai Indeks			**92,74**
	Mutu pelayanan			**A**
	Kinerja			**Sangat Penting**

NILAI GAP

No	Unsur Pelayanan	GAP	Tingkat Kesesuaian
1	Ketersediaan Fisik	-0,20	94,64
2	Kualitas Fisik	-0,20	94,56
3	Kesesuaian	-0,14	96,31
4	Pemanfaatan	-0,15	95,91
5	Kontribusi Terhadap Perekonomian	-0,12	96,86
6	Kontribusi Terhadap Pembangunan	-0,10	97,34
	Jumlah Rata-rata tertimbang	**-0,15**	**95,94**

Analisis *IKLI Kab. Gresik*

Berdasarkan Jenis Infrastruktur Air Bersih

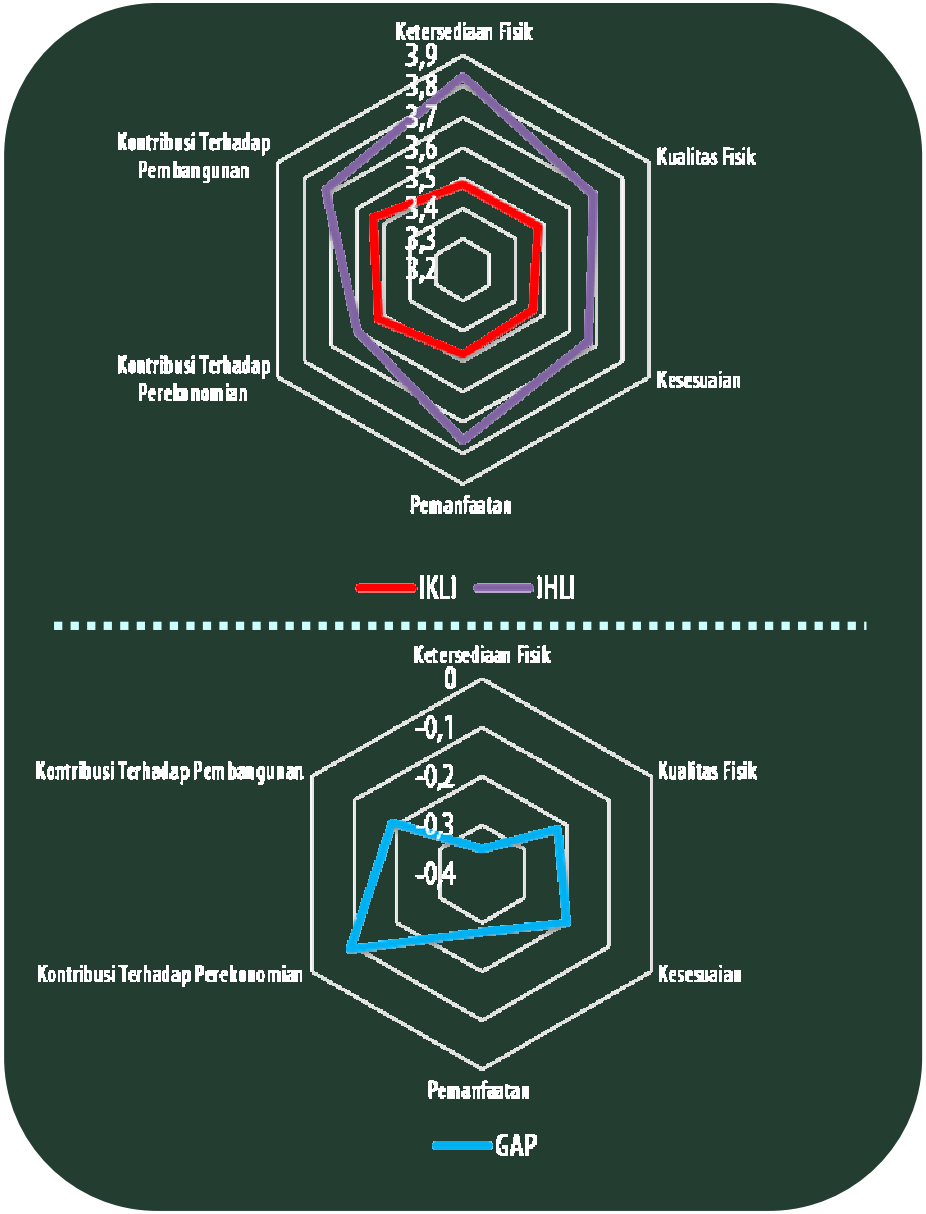

NILAI INDEKS KEPUASAN

No	Unsur Pelayanan	Nilai Rata-Rata	Kinerja Unsur Kepuasan	Nilai Rata-Rata Tertimbang
1	Ketersediaan Fisik	3,48	Baik	0,58
2	Kualitas Fisik	3,48	Baik	0,58
3	Kesesuaian	3,46	Baik	0,58
4	Pemanfaatan	3,48	Baik	0,58
5	Kontribusi Terhadap Perekonomian	3,52	Baik	0,59
6	Kontribusi Terhadap Pembangunan	3,54	Sangat Baik	0,59
	Jumlah Rata-rata tertimbang	**20,95**		**3,49**
	Nilai Indeks			**87,30**
	Mutu pelayanan			**B**
	Kinerja			**Baik**

NILAI INDEKS HARAPAN

No	Unsur Pelayanan	Nilai Rata-Rata	Kinerja Unsur Harapan	Nilai Rata-Rata Tertimbang
1	Ketersediaan Fisik	3,83	Sangat Penting	0,64
2	Kualitas Fisik	3,69	Sangat Penting	0,62
3	Kesesuaian	3,67	Sangat Penting	0,61
4	Pemanfaatan	3,76	Sangat Penting	0,63
5	Kontribusi Terhadap Perekonomian	3,60	Sangat Penting	0,60
6	Kontribusi Terhadap Pembangunan	3,72	Sangat Penting	0,62
	Jumlah Rata-rata tertimbang	**22,27**		**3,71**
	Nilai Indeks			**92,80**
	Mutu pelayanan			**A**
	Kinerja			**Sangat Penting**

NILAI GAP

No	Unsur Pelayanan	GAP	Tingkat Kesesuaian
1	Ketersediaan Fisik	-0,35	90,82
2	Kualitas Fisik	-0,22	94,08
3	Kesesuaian	-0,20	94,51
4	Pemanfaatan	-0,28	92,62
5	Kontribusi Terhadap Perekonomian	-0,09	97,60
6	Kontribusi Terhadap Pembangunan	-0,19	95,00
	Jumlah Rata-rata tertimbang	**-0,22**	**94,11**

Analisis *IKI Kab. Gresik*

Berdasarkan Jenis Infrastruktur Jaringan Irigasi

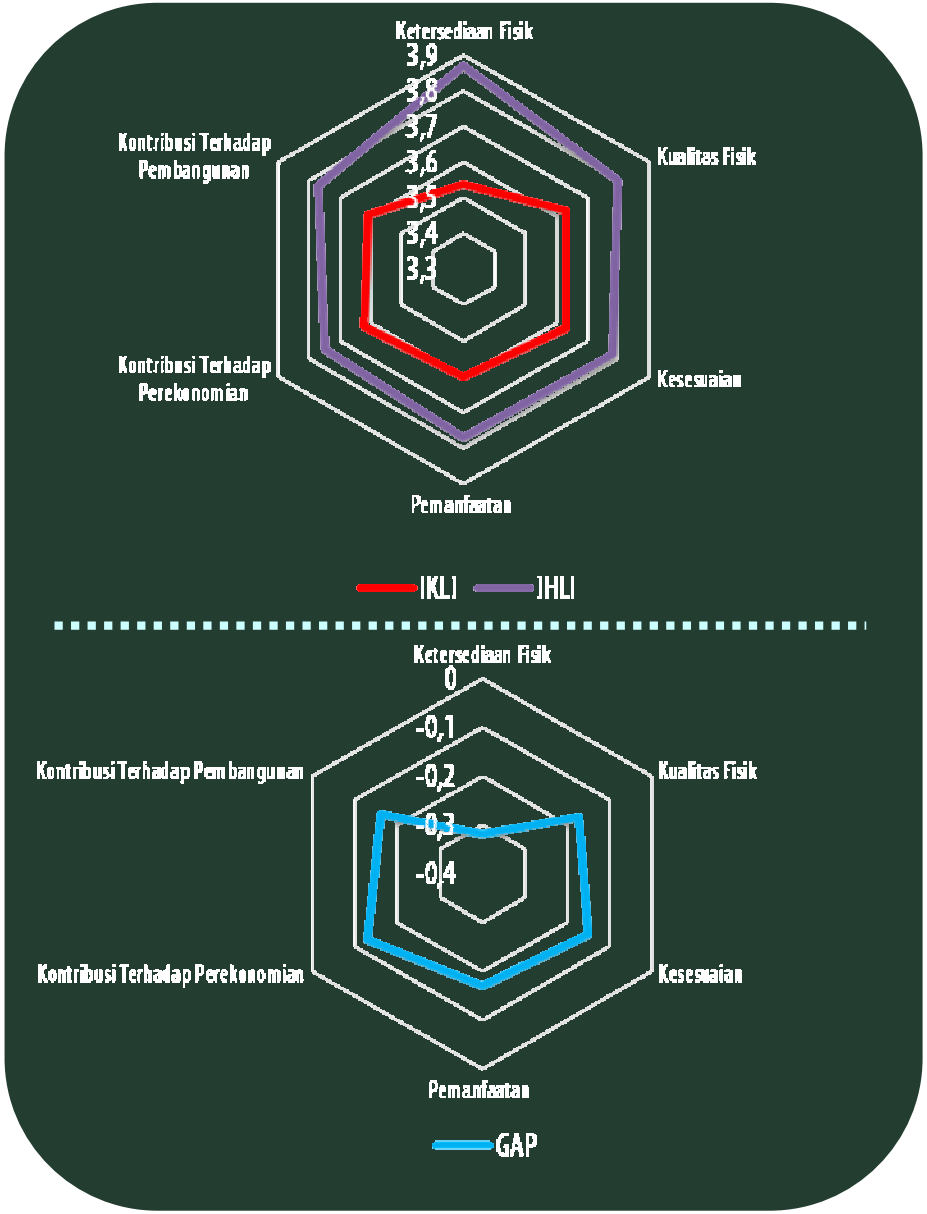

NILAI INDEKS KEPUASAN

No	Unsur Pelayanan	Nilai Rata-Rata	Kinerja Unsur Kepuasan	Nilai Rata-Rata Tertimbang
1	Ketersediaan Fisik	3,54	Sangat Baik	0,59
2	Kualitas Fisik	3,63	Sangat Baik	0,60
3	Kesesuaian	3,63	Sangat Baik	0,60
4	Pemanfaatan	3,60	Sangat Baik	0,60
5	Kontribusi Terhadap Perekonomian	3,62	Sangat Baik	0,60
6	Kontribusi Terhadap Pembangunan	3,61	Sangat Baik	0,60
	Jumlah Rata-rata tertimbang	**21,63**		**3,61**
	Nilai Indeks			**90,13**
	Mutu pelayanan			**A**
	Kinerja			**Sangat Baik**

NILAI INDEKS HARAPAN

No	Unsur Pelayanan	Nilai Rata-Rata	Kinerja Unsur Harapan	Nilai Rata-Rata Tertimbang
1	Ketersediaan Fisik	3,87	Sangat Penting	0,64
2	Kualitas Fisik	3,80	Sangat Penting	0,63
3	Kesesuaian	3,78	Sangat Penting	0,63
4	Pemanfaatan	3,77	Sangat Penting	0,63
5	Kontribusi Terhadap Perekonomian	3,75	Sangat Penting	0,62
6	Kontribusi Terhadap Pembangunan	3,77	Sangat Penting	0,63
	Jumlah Rata-rata tertimbang	**22,73**		**3,79**
	Nilai Indeks			**94,73**
	Mutu pelayanan			**A**
	Kinerja			**Sangat Penting**

NILAI GAP

No	Unsur Pelayanan	GAP	Tingkat Kesesuaian
1	Ketersediaan Fisik	-0,32	91,69
2	Kualitas Fisik	-0,17	95,56
3	Kesesuaian	-0,15	95,91
4	Pemanfaatan	-0,17	95,61
5	Kontribusi Terhadap Perekonomian	-0,13	96,43
6	Kontribusi Terhadap Pembangunan	-0,16	95,74
	Jumlah Rata-rata tertimbang	**-0,18**	**95,16**

Analisis *IKLI Kab. Gresik*

Berdasarkan Jenis Infrastruktur Perumahan & Kaw. Permukiman

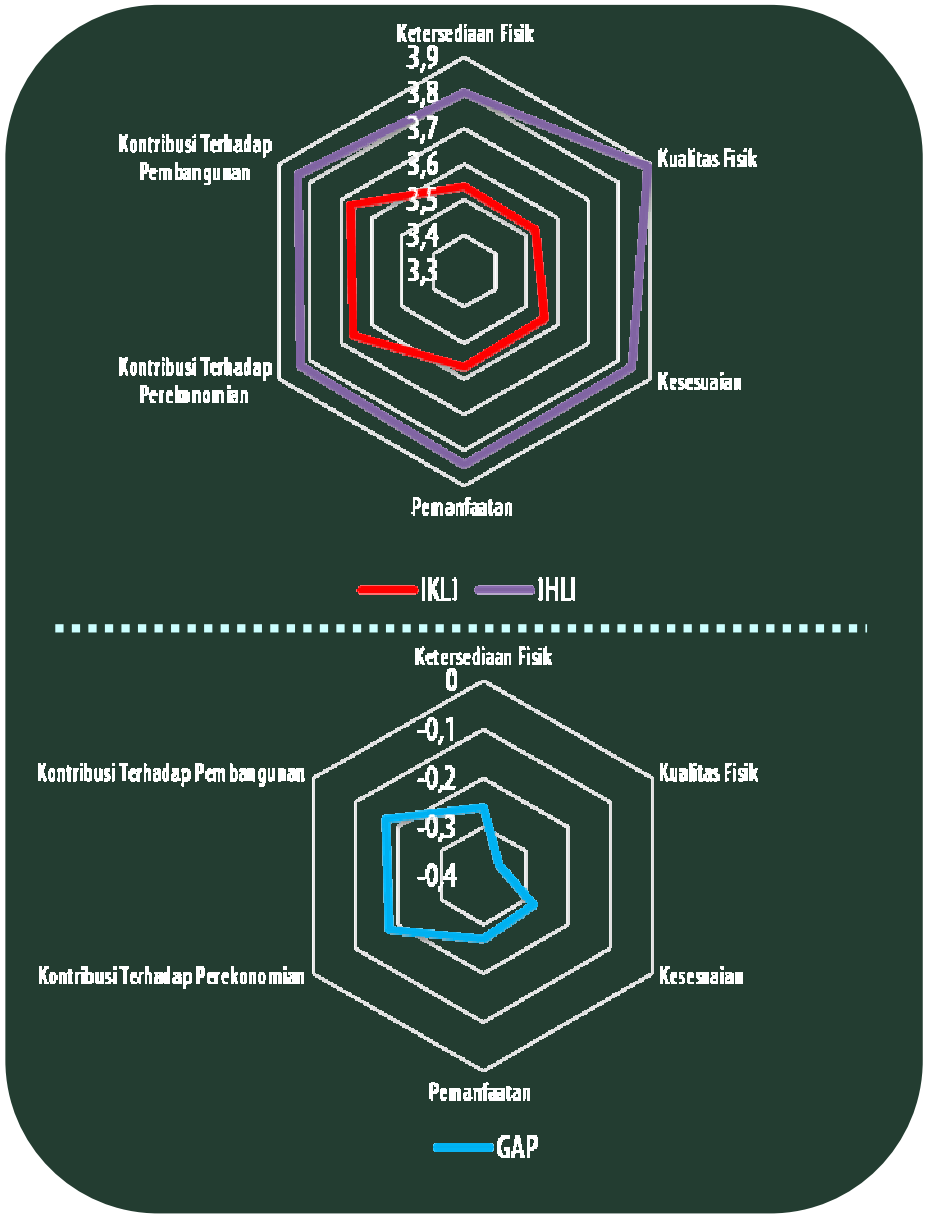

NILAI INDEKS KEPUASAN

No	Unsur Pelayanan	Nilai Rata-Rata	Kinerja Unsur Kepuasan	Nilai Rata-Rata Tertimbang
1	Ketersediaan Fisik	3,54	Sangat Baik	0,59
2	Kualitas Fisik	3,53	Sangat Baik	0,59
3	Kesesuaian	3,56	Sangat Baik	0,59
4	Pemanfaatan	3,57	Sangat Baik	0,60
5	Kontribusi Terhadap Perekonomian	3,66	Sangat Baik	0,61
6	Kontribusi Terhadap Pembangunan	3,67	Sangat Baik	0,61
	Jumlah Rata-rata tertimbang	**21,53**		**3,59**
	Nilai Indeks			**89,69**
	Mutu pelayanan			**A**
	Kinerja			**Sangat Baik**

NILAI INDEKS HARAPAN

No	Unsur Pelayanan	Nilai Rata-Rata	Kinerja Unsur Harapan	Nilai Rata-Rata Tertimbang
1	Ketersediaan Fisik	3,80	Sangat Penting	0,63
2	Kualitas Fisik	3,89	Sangat Penting	0,65
3	Kesesuaian	3,84	Sangat Penting	0,64
4	Pemanfaatan	3,84	Sangat Penting	0,64
5	Kontribusi Terhadap Perekonomian	3,83	Sangat Penting	0,64
6	Kontribusi Terhadap Pembangunan	3,84	Sangat Penting	0,64
	Jumlah Rata-rata tertimbang	**23,04**		**3,84**
	Nilai Indeks			**96,01**
	Mutu pelayanan			**A**
	Kinerja			**Sangat Penting**

NILAI GAP

No	Unsur Pelayanan	GAP	Tingkat Kesesuaian
1	Ketersediaan Fisik	-0,26	93,16
2	Kualitas Fisik	-0,36	90,73
3	Kesesuaian	-0,28	92,59
4	Pemanfaatan	-0,27	93,02
5	Kontribusi Terhadap Perekonomian	-0,18	95,37
6	Kontribusi Terhadap Pembangunan	-0,17	95,68
	Jumlah Rata-rata tertimbang	**-0,25**	**93,43**

Analisis *IKLI Kab. Gresik*

Berdasarkan Jenis Infrastruktur Ruang Publik

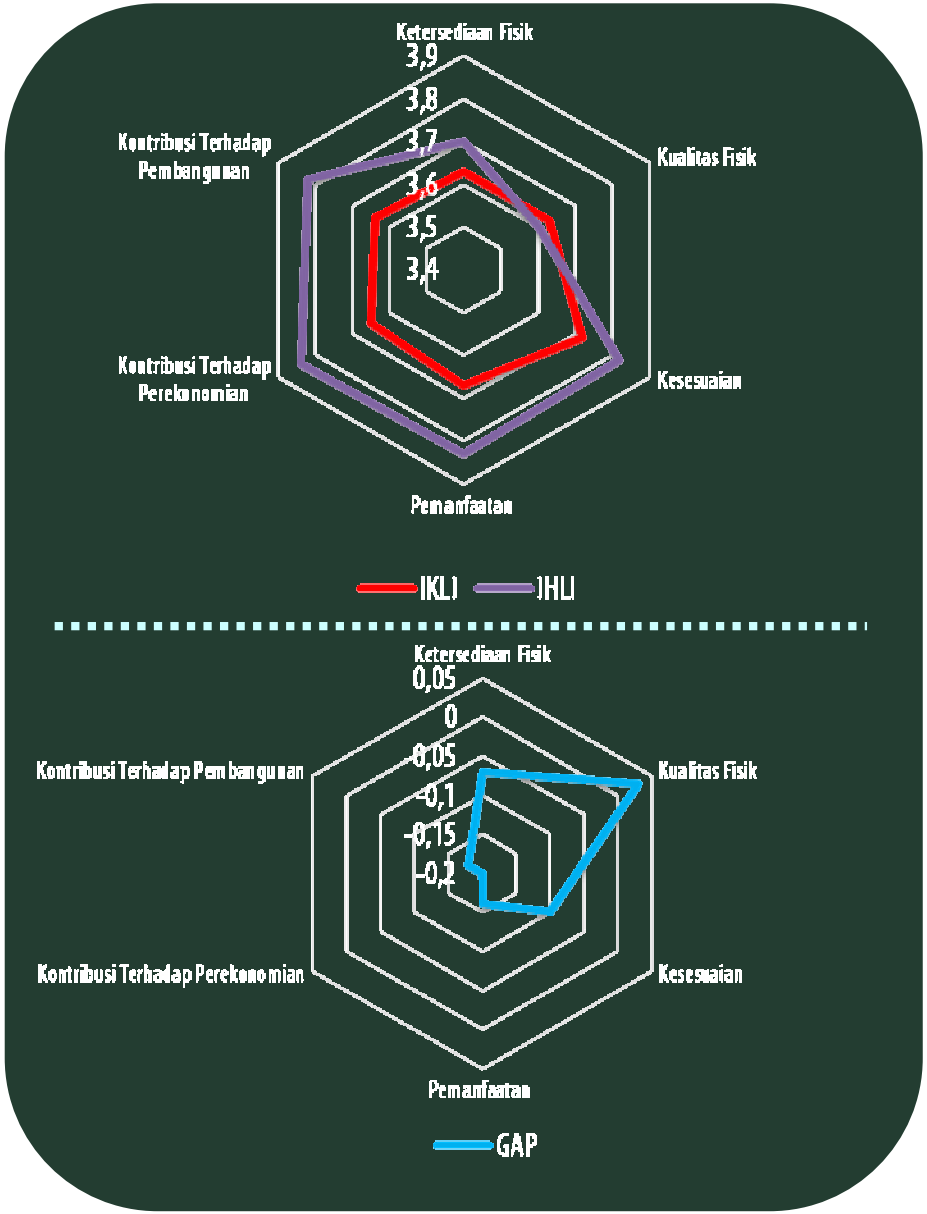

NILAI INDEKS KEPUASAN

No	Unsur Pelayanan	Nilai Rata-Rata	Kinerja Unsur Kepuasan	Nilai Rata-Rata Tertimbang
1	Ketersediaan Fisik	3,63	Sangat Baik	0,61
2	Kualitas Fisik	3,63	Sangat Baik	0,61
3	Kesesuaian	3,72	Sangat Baik	0,62
4	Pemanfaatan	3,67	Sangat Baik	0,61
5	Kontribusi Terhadap Perekonomian	3,65	Sangat Baik	0,61
6	Kontribusi Terhadap Pembangunan	3,64	Sangat Baik	0,61
	Jumlah Rata-rata tertimbang	**21,93**		**3,66**
	Nilai Indeks			**91,39**
	Mutu pelayanan			**A**
	Kinerja			**Sangat Baik**

NILAI INDEKS HARAPAN

No	Unsur Pelayanan	Nilai Rata-Rata	Kinerja Unsur Harapan	Nilai Rata-Rata Tertimbang
1	Ketersediaan Fisik	3,70	Sangat Penting	0,62
2	Kualitas Fisik	3,60	Sangat Penting	0,60
3	Kesesuaian	3,82	Sangat Penting	0,64
4	Pemanfaatan	3,83	Sangat Penting	0,64
5	Kontribusi Terhadap Perekonomian	3,84	Sangat Penting	0,64
6	Kontribusi Terhadap Pembangunan	3,82	Sangat Penting	0,64
	Jumlah Rata-rata tertimbang	**22,61**		**3,77**
	Nilai Indeks			**94,21**
	Mutu pelayanan			**A**
	Kinerja			**Sangat Penting**

NILAI GAP

No	Unsur Pelayanan	GAP	Tingkat Kesesuaian
1	Ketersediaan Fisik	-0,07	98,23
2	Kualitas Fisik	0,03	100,87
3	Kesesuaian	-0,10	97,28
4	Pemanfaatan	-0,16	95,82
5	Kontribusi Terhadap Perekonomian	-0,20	94,92
6	Kontribusi Terhadap Pembangunan	-0,18	95,24
	Jumlah Rata-rata tertimbang	**-0,11**	**97,06**

Analisis *GAP & Radar Net*

UNSUR PELAYANAN
Ketersediaan Fisik

Jenis Infrastruktur	GAP
Jalan & Jembatan	-0,13
Transportasi Darat	-0,2
Air Bersih	-0,35
Jaringan Irigasi	-0,32
Perumahan & Kaw. Permukiman	-0,26
Ruang Publik	-0,07

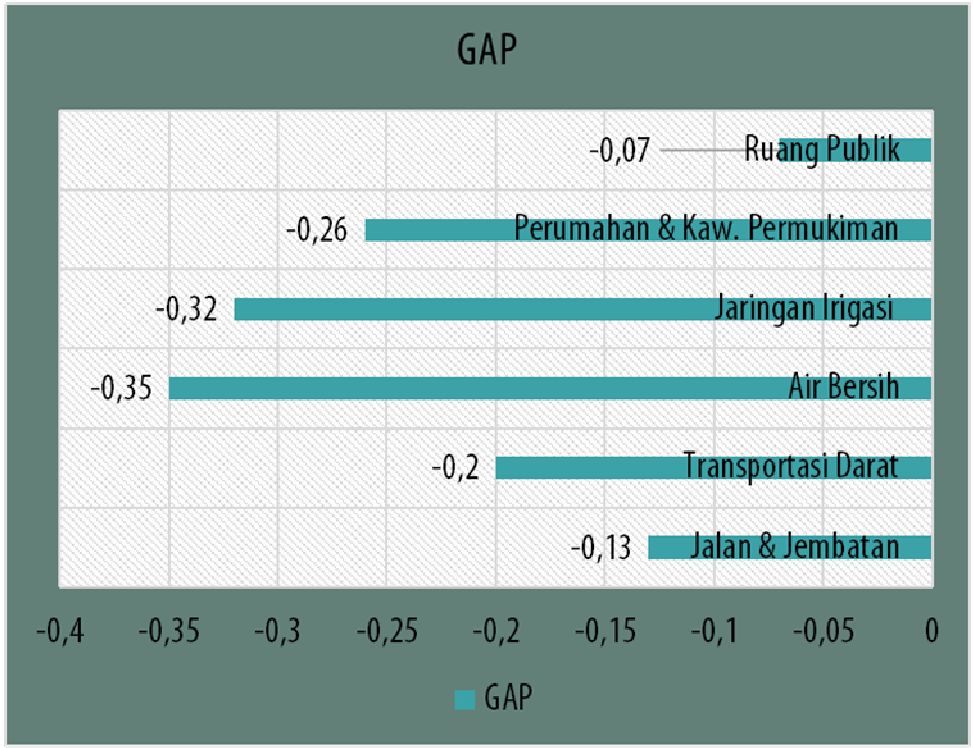

Radar Net

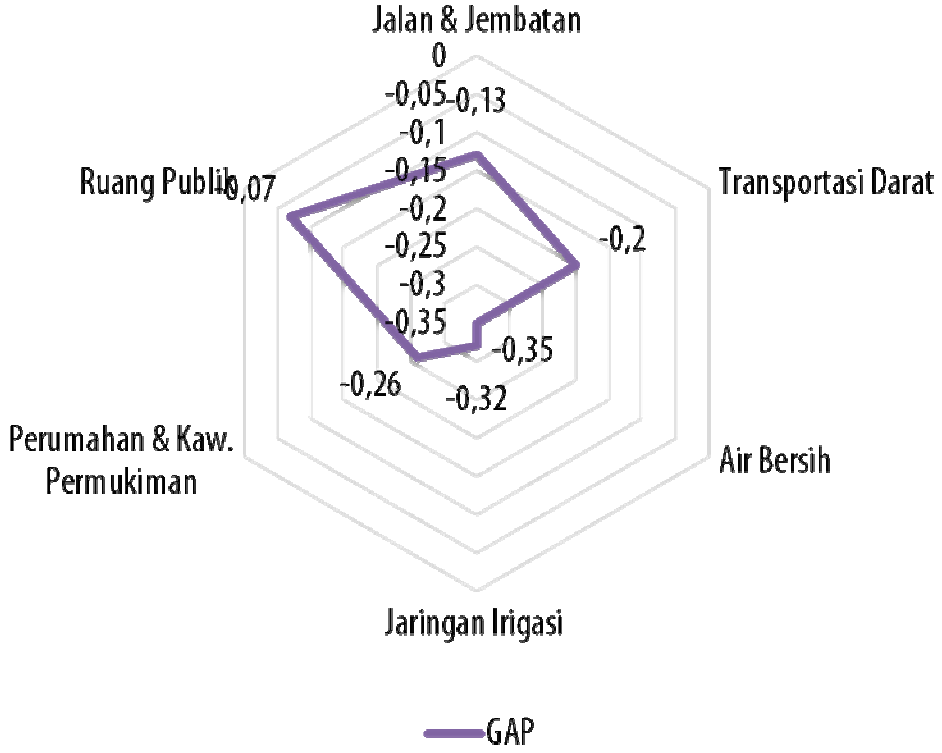

- Pola Radar Net Ruang Publik lebih luas dibandingkan dengan infrastruktur lainnya
- Gap paling kecil pada pada unsur pelayanan ketersediaan adalah infrastruktur Air Bersih
- Nilai harapan masyarakat yang jauh lebih tinggi dibandingkan dengan kepuasan masyakarat menunjukkan masyarakat belum puas terhadap ketersediaan infrastruktur

Analisis *GAP & Radar Net*

UNSUR PELAYANAN
Kualitas Fisik

Jenis Infrastruktur	GAP
Jalan & Jembatan	-0,2
Transportasi Darat	-0,2
Air Bersih	-0,22
Jaringan Irigasi	-0,17
Perumahan & Kaw. Permukiman	-0,36
Ruang Publik	0,03

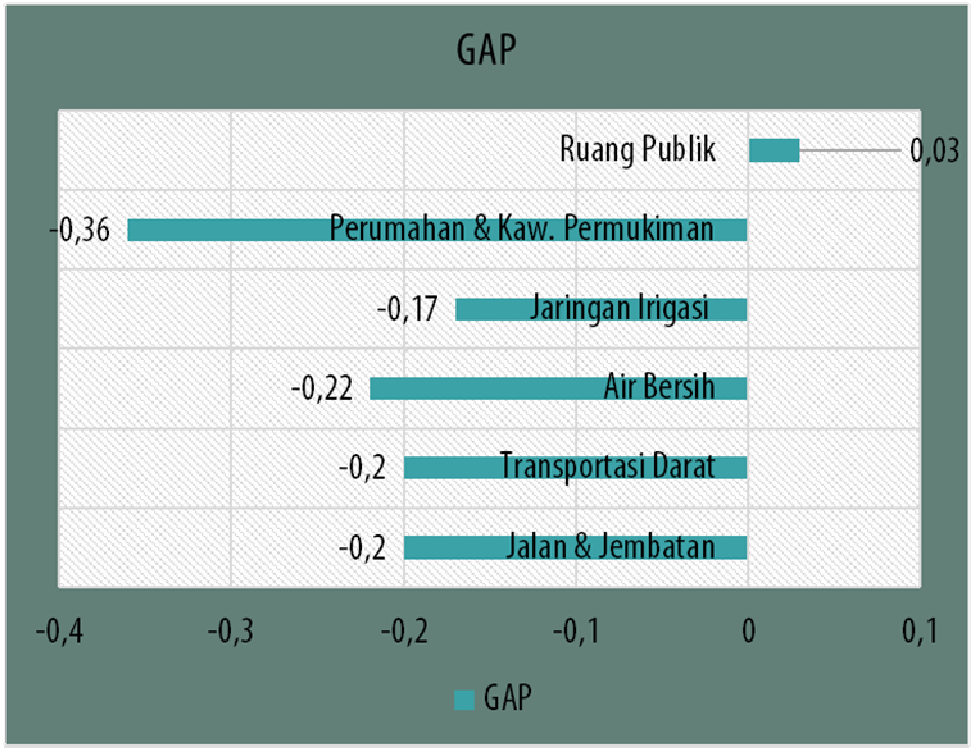

Radar Net

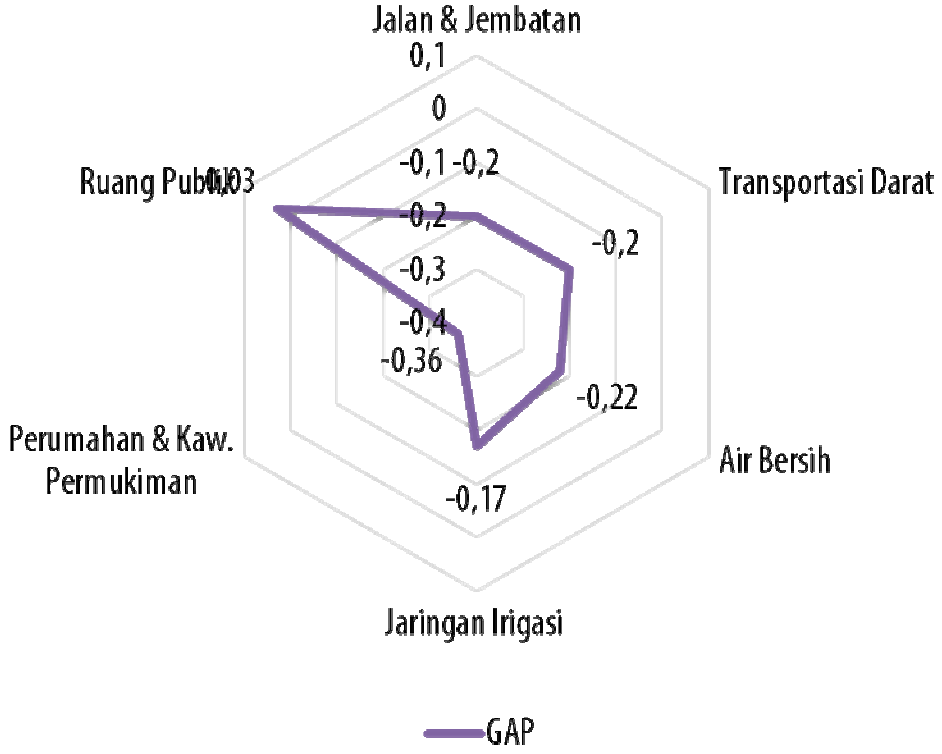

- Pola Radar Net Ruang Publik lebih luas dibandingkan dengan infrastruktur lainnya
- Gap paling kecil pada pada unsur pelayanan kualitas fisik adalah infrastruktur Perumahan & Kaw. Permukiman
- Nilai harapan masyarakat yang jauh lebih tinggi dibandingkan dengan kepuasan masyakarat menunjukkan masyarakat belum puas terhadap kualitas fisik infrastruktur

Analisis *GAP & Radar Net*

UNSUR PELAYANAN
Kesesuaian

Jenis Infrastruktur	GAP
Jalan & Jembatan	-0,17
Transportasi Darat	-0,14
Air Bersih	-0,2
Jaringan Irigasi	-0,15
Perumahan & Kaw. Permukiman	-0,28
Ruang Publik	-0,1

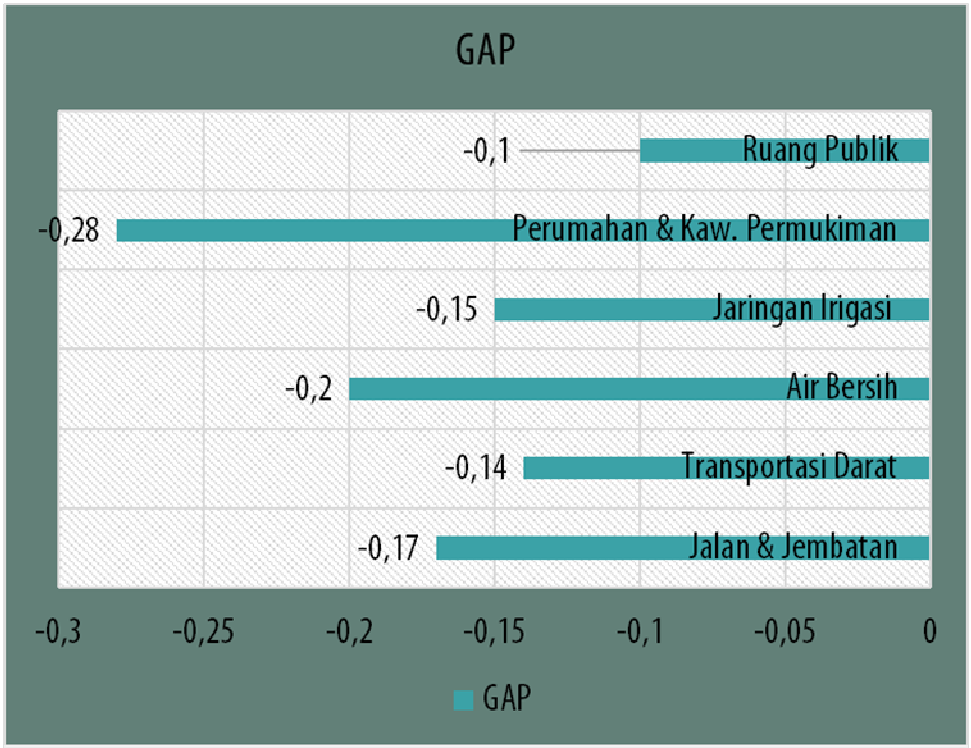

Radar Net

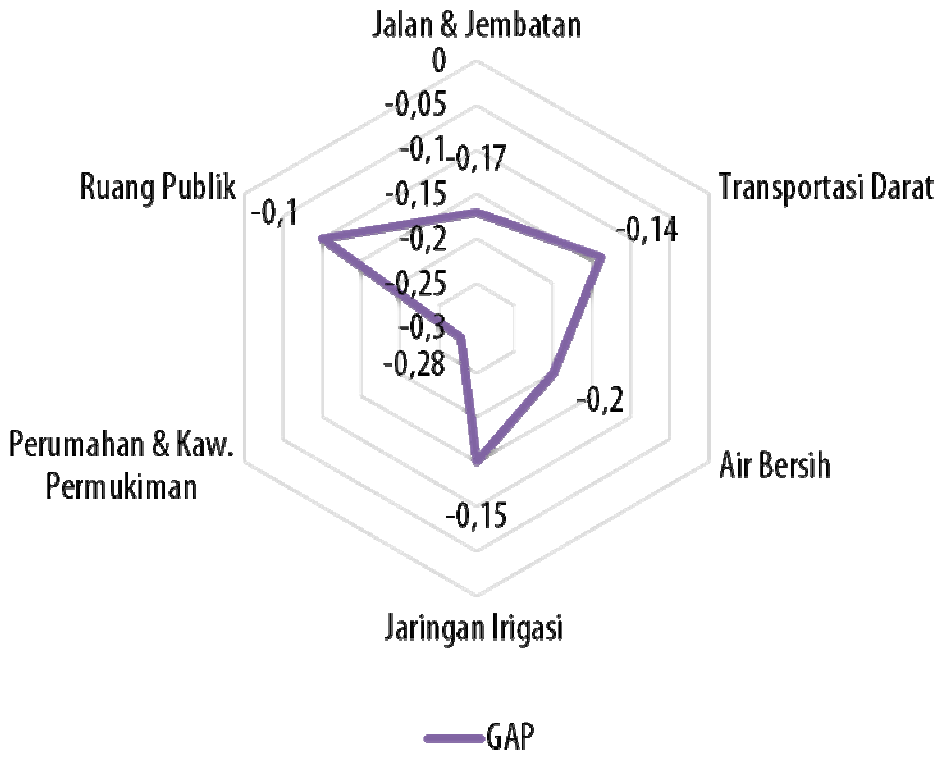

- Pola Radar Net Ruang Publik lebih luas dibandingkan dengan infrastruktur lainnya
- Gap paling kecil pada pada unsur pelayanan kesesuaian adalah infrastruktur Perumahan & Kaw. Permukiman
- Nilai harapan masyarakat yang jauh lebih tinggi dibandingkan dengan kepuasan masyakarat menunjukkan masyarakat belum puas terhadap kesesuaian infrastruktur

Analisis *GAP & Radar Net*

UNSUR PELAYANAN
Pemanfaatan

Jenis Infrastruktur	GAP
Jalan & Jembatan	-0,15
Transportasi Darat	-0,15
Air Bersih	-0,28
Jaringan Irigasi	-0,17
Perumahan & Kaw. Permukiman	-0,27
Ruang Publik	-0,16

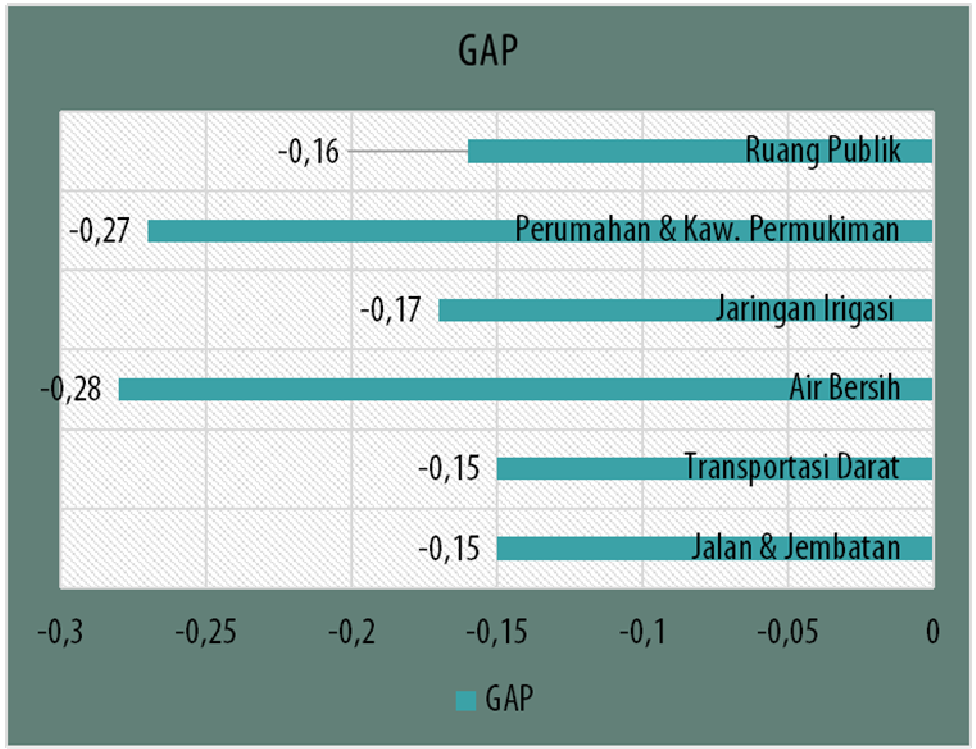

Radar Net

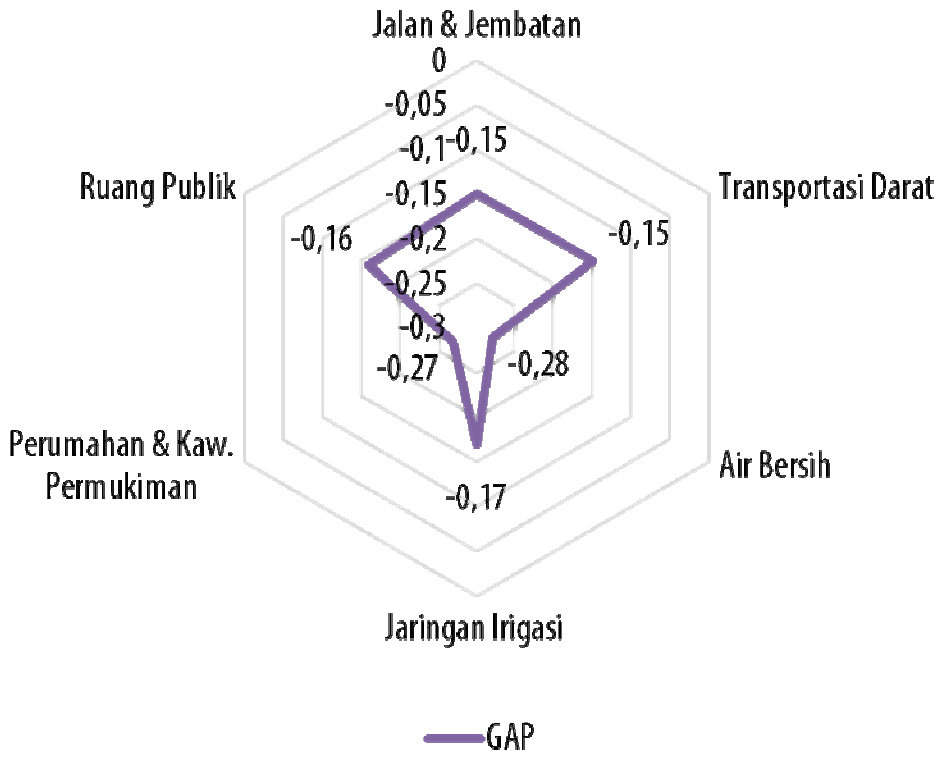

- Pola Radar Net Jaringan Irigasi lebih luas dibandingkan dengan infrastruktur lainnya
- Gap paling kecil pada pada unsur pelayanan pemanfaatan adalah infrastruktur Air Besih
- Nilai harapan masyarakat yang jauh lebih tinggi dibandingkan dengan kepuasan masyakarat menunjukkan masyarakat belum puas terhadap pemanfaatan infrastruktur

Analisis *GAP & Radar Net*

UNSUR PELAYANAN
Kontribusi Terhadap Perekonomian

Jenis Infrastruktur	GAP
Jalan & Jembatan	-0,11
Transportasi Darat	-0,12
Air Bersih	-0,09
Jaringan Irigasi	-0,13
Perumahan & Kaw. Permukiman	-0,18
Ruang Publik	-0,2

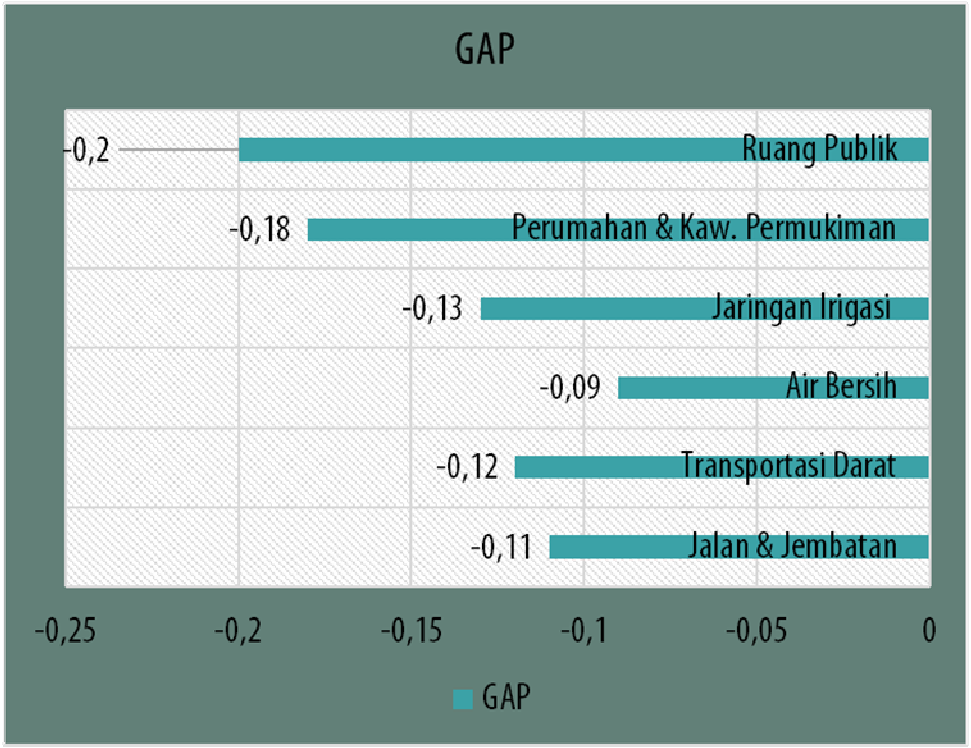

Radar Net

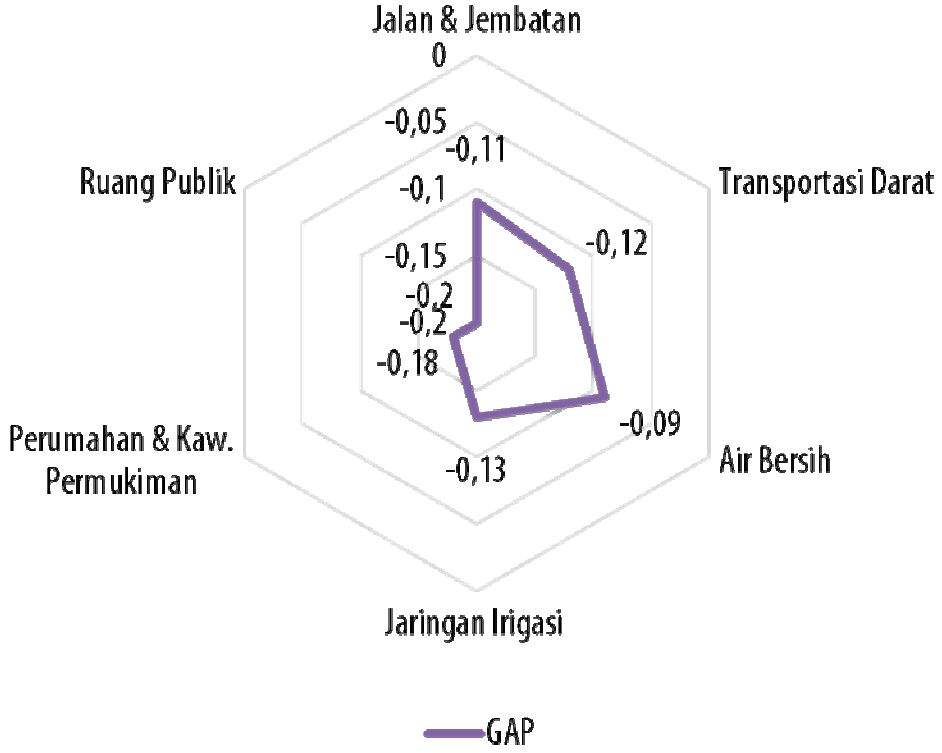

- Pola Radar Net Air Bersih lebih luas dibandingkan dengan infrastruktur lainnya
- Gap paling kecil pada pada unsur pelayanan Kontribusi Terhadap Perekonomian adalah infrastruktur Perumahan & Kaw. Permukiman
- Nilai harapan masyarakat yang jauh lebih tinggi dibandingkan dengan kepuasan masyakarat menunjukkan masyarakat belum puas terhadap Kontribusi Terhadap Perekonomian

Analisis *GAP & Radar Net*

UNSUR PELAYANAN
Kontribusi Terhadap Pembangunan

Jenis Infrastruktur	GAP
Jalan & Jembatan	-0,1
Transportasi Darat	-0,1
Air Bersih	-0,19
Jaringan Irigasi	-0,16
Perumahan & Kaw. Permukiman	-0,17
Ruang Publik	-0,18

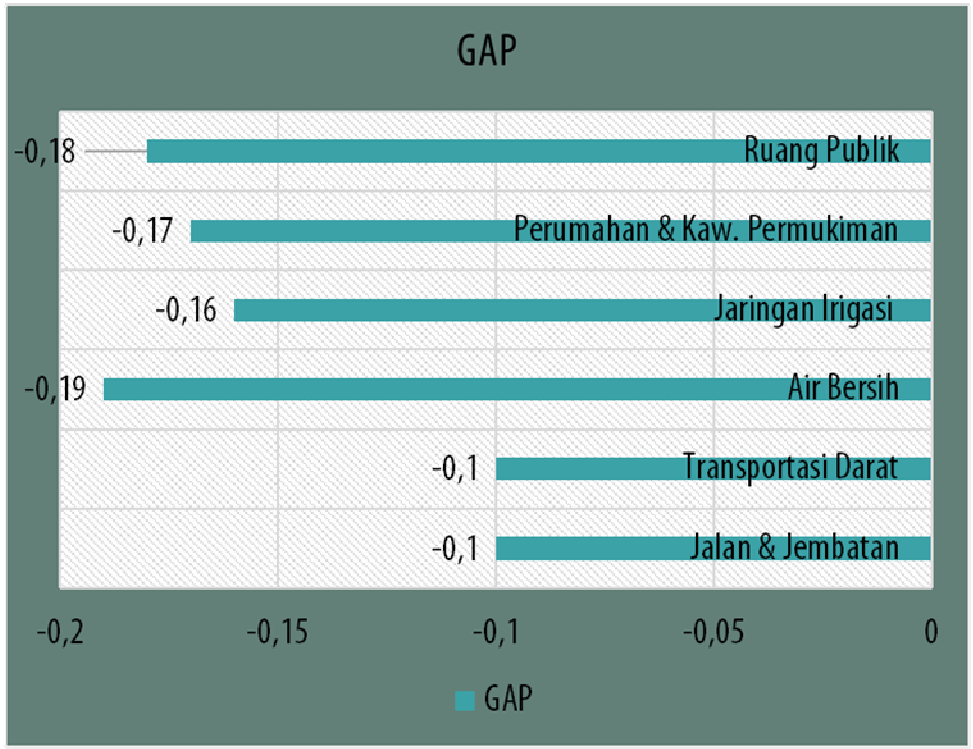

Radar Net



- Pola Radar Net Jalan & Jembatan lebih luas dibandingkan dengan infrastruktur lainnya
- Gap paling kecil pada pada unsur pelayanan Kontribusi Terhadap Pembangunan adalah Air Bersih
- Nilai harapan masyarakat yang jauh lebih tinggi dibandingkan dengan kepuasan masyakarat menunjukkan masyarakat belum puas terhadap Kontribusi Terhadap Pembangunan

Analisis *IKLI Per Kecamatan*

No	Aspek	Kecamatan								
		Wringinanom	Balongpanggang	Benjeng	Bungah	Cerme	Driyorejo	Duduksampeyan	Menganti	Gresik
1	**Jalan dan jembatan**	90,58	90,81	88,19	86,13	90,16	89,38	91,75	93,33	90,62
a	Jalan Nasional	95,71	97,26	94,05	95,12	96,55	94,64	97,26	96,43	95,12
b	Jalan Provinsi	95,96	95,00	93,57	90,36	94,76	93,21	95,36	96,31	92,14
c	Jalan Kabupaten	94,24	93,57	89,88	88,33	94,52	91,90	94,05	95,12	92,26
d	Jalan Poros Desa	86,27	83,10	80,48	86,43	84,05	83,57	83,69	86,67	86,90
e	Jalan Lingkungan	87,62	86,67	84,05	75,83	82,50	85,00	88,57	92,74	86,55
f	Jembatan	83,70	89,29	87,14	80,71	88,57	87,98	91,55	92,74	90,71
2	**Trasnportasi Darat**	87,40	89,37	89,84	86,92	91,01	88,33	92,30	90,34	89,60
a	Bus	87,13	87,38	90,48	88,45	94,64	90,48	93,57	90,95	88,57
b	Kereta Api	88,73	90,12	91,31	87,62	93,21	89,40	93,21	95,00	86,19
b	Ojek	91,79	92,62	92,50	87,98	91,90	90,36	92,50	91,90	89,88
c	Angkutan Kota	83,09	83,93	84,40	84,76	85,83	86,90	87,26	88,45	88,57
d	Terminal	86,40	90,83	89,64	79,29	87,62	90,12	94,29	90,71	92,74
e	Stasiun	87,25	91,31	90,71	93,45	92,86	82,74	92,98	85,00	91,67
3	**Air Bersih**	90,97	91,35	85,00	80,63	88,61	83,21	87,62	89,56	88,41
a	Sumber Air Baku	92,77	91,43	86,79	81,19	89,76	84,17	83,57	90,71	86,79
b	Unit Pengolahan Air	90,32	94,17	86,31	81,55	89,64	81,19	90,24	88,21	89,29
c	Unit Transmisi dan Pelayanan	89,83	88,45	81,90	79,17	86,43	84,29	89,05	89,76	89,17
4	**Jaringan irigasi**	90,69	87,38	90,24	87,74	91,67	91,67	92,26	92,98	90,48
5	**Perumahan dan Permukiman**	87,82	91,14	91,90	88,86	88,21	88,69	91,52	94,02	88,93
a	Persampahan	81,86	91,07	90,60	88,21	82,38	87,74	91,79	94,40	89,17
b	Sanitasi	87,38	90,48	90,83	94,64	88,45	88,69	90,12	91,67	90,24
c	Drainase	77,57	83,45	87,74	84,88	84,88	85,12	85,48	89,88	85,36
d	Listrik	97,43	95,12	95,60	87,38	92,50	91,07	95,71	97,14	85,95
e	Telekomunikasi	94,85	95,60	94,76	89,17	92,86	90,83	94,52	97,02	93,93
6	**Ruang Publik**	91,36	89,11	90,54	88,93	88,99	85,18	92,02	90,54	94,94
A	Jalur Pejalan Kaki	90,20	88,33	91,19	91,07	91,07	85,12	90,60	90,36	94,40
B	Taman Kota	92,52	89,88	89,88	86,79	86,90	85,24	93,45	90,71	95,48
	IKLI	89,80	89,86	89,29	86,54	89,78	87,74	91,25	91,79	90,50

Analisis *IKLI Per Kecamatan*

No	Aspek	Kecamatan								
		Tambak	Kedamean	Manyar	Dukun	Panceng	Sangkapura	Sidayu	Kebomas	Ujungpangkah
1	**Jalan dan jembatan**	89,74	92,26	89,37	89,56	88,55	90,81	90,58	92,28	91,63
a	Jalan Nasional	94,40	99,29	94,76	97,26	97,02	98,65	96,20	98,16	95,59
b	Jalan Provinsi	92,02	95,60	93,81	90,60	92,98	94,73	93,50	93,01	94,73
c	Jalan Kabupaten	92,62	93,69	89,40	87,14	89,76	92,65	92,40	94,24	94,61
d	Jalan Poros Desa	87,74	84,88	85,36	85,00	83,33	83,82	86,03	85,78	88,24
e	Jalan Lingkungan	83,81	85,48	83,69	88,21	81,19	84,44	87,75	89,46	82,48
f	Jembatan	87,86	94,64	89,17	89,17	87,02	90,56	87,62	93,01	94,12
2	**Trasnportasi Darat**	87,12	87,58	88,57	86,65	85,38	91,03	87,89	88,42	88,68
a	Bus	89,64	83,10	90,24	86,90	82,50	90,07	92,28	88,36	91,42
b	Kereta Api	83,21	88,93	89,76	87,98	92,02	95,10	89,95	91,54	89,83
b	Ojek	87,26	94,76	84,17	89,88	84,05	90,56	82,72	88,48	91,05
c	Angkutan Kota	85,60	84,29	84,88	87,50	78,45	85,66	84,68	86,52	84,56
d	Terminal	89,29	87,02	90,36	81,19	84,76	90,20	90,32	84,80	85,42
e	Stasiun	87,74	87,38	92,02	86,43	90,48	94,61	87,38	90,81	89,83
3	**Air Bersih**	85,91	92,46	84,76	90,52	87,98	81,33	85,54	89,58	83,99
a	Sumber Air Baku	83,57	91,43	82,62	90,60	87,86	82,48	86,15	88,36	85,91
b	Unit Pengolahan Air	86,90	93,93	86,19	92,26	86,79	79,17	85,29	89,58	82,84
c	Unit Transmisi dan Pelayanan	87,26	92,02	85,48	88,69	89,29	82,35	85,17	90,81	83,21
4	**Jaringan irigasi**	88,33	90,95	92,86	87,26	93,69	91,67	87,99	87,38	86,89
5	**Perumahan dan Permukiman**	86,17	93,36	87,57	87,86	89,24	90,81	86,76	91,10	89,75
a	Persampahan	88,33	92,26	88,57	85,00	87,26	92,89	84,80	92,28	88,60
b	Sanitasi	88,93	91,67	89,05	87,86	89,76	90,81	83,21	87,01	88,11
c	Drainase	79,17	83,57	81,07	80,71	84,88	81,13	83,82	86,52	83,58
d	Listrik	82,14	101,07	85,71	93,45	91,07	94,85	90,07	94,00	93,01
e	Telekomunikasi	92,26	98,21	93,45	92,26	93,21	94,36	91,91	95,71	95,47
6	**Ruang Publik**	92,02	90,18	90,36	86,37	91,01	88,66	87,62	94,06	89,46
a	Jalur Pejalan Kaki	89,40	89,52	89,29	84,17	88,69	88,73	86,03	96,45	87,62
B	Taman Kota	94,64	90,83	91,43	88,57	93,33	88,60	89,22	91,67	91,30
	IKLI	88,22	91,13	88,91	88,04	89,31	89,05	87,73	90,47	88,40

Analisis *IKLI Per Kecamatan*

KECAMATAN	Indeks Kepuasan	Mutu Pelayanan	Kinerja
Wringinanom	89,80	A	Sangat Baik
Balongpanggang	89,86	A	Sangat Baik
Benjeng	89,29	A	Sangat Baik
Bungah	86,54	B	Baik
Cerme	89,78	A	Sangat Baik
Driyorejo	87,74	B	Baik
Duduksampeyan	91,25	A	Sangat Baik
Menganti	91,79	A	Sangat Baik
Gresik	90,50	A	Sangat Baik
Tambak	88,22	B	Baik
Kedamean	91,13	A	Sangat Baik
Manyar	88,91	A	Sangat Baik
Dukun	88,04	B	Baik
Panceng	89,31	A	Sangat Baik
Sangkapura	89,05	A	Sangat Baik
Sidayu	87,73	B	Baik
Kebomas	90,47	A	Sangat Baik
Ujungpangkah	88,40	B	Baik

No	Jenis Infrastruktur	IKLI
1	Jalan dan jembatan	86,13
2	Trasnportasi Darat	86,92
3	Air Bersih	80,63
4	Jaringan irigasi	87,74
5	Perumahan dan Permukiman	88,86
6	Ruang Publik	88,93
	IKLI	86,54

- ✓ Indeks Kepuasan Layanan Infrastruktur paling tinggi terdapat pada jenis infrastruktur Ruang Publik (88,93)
- ✓ Indeks Kepuasan Layanan Infrastruktur paling rendah terdapat pada jenis infrastruktur Air Bersih (80,63)

- ✓ Indeks Kepuasan Layanan Infrastruktur paling tinggi terdapat pada jenis infrastruktur perumahan dan kawasan permukiman (94,02)
- ✓ Indeks Kepuasan Layanan Infrastruktur paling rendah terdapat pada jenis infrastruktur transportasi darat (90,34)

No	Jenis Infrastruktur	IKLI
1	Jalan dan jembatan	93,33
2	Trasnportasi Darat	90,34
3	Air Bersih	89,56
4	Jaringan irigasi	92,98
5	Perumahan dan Permukiman	94,02
6	Ruang Publik	90,54
	IKLI	91,79

Analisis IKLI Kab. Gresik

Gresik
Perkotaan

No	Aspek	KECAMATAN				GRESIK PERKOTAAN
		Gresik	Kebomas	Manyar	Duduksampeyan	
1	Jalan dan jembatan	90,62	92,28	89,37	91,75	91,00
a	Jalan Nasional	95,12	98,16	94,76	97,26	96,33
b	Jalan Provinsi	92,14	93,01	93,81	95,36	93,58
c	Jalan Kabupaten	92,26	94,24	89,40	94,05	92,49
d	Jalan Poros Desa	86,90	85,78	85,36	83,69	85,43
e	Jalan Lingkungan	86,55	89,46	83,69	88,57	87,07
f	Jembatan	90,71	93,01	89,17	91,55	91,11
2	Trasnportasi Darat	89,60	88,42	88,57	92,30	89,72
a	Bus	88,57	88,36	90,24	93,57	90,18
b	Kereta Api	86,19	91,54	89,76	93,21	90,18
b	Ojek	89,88	88,48	84,17	92,50	88,76
c	Angkutan Kota	88,57	86,52	84,88	87,26	86,81
d	Terminal	92,74	84,80	90,36	94,29	90,55
e	Stasiun	91,67	90,81	92,02	92,98	91,87
3	Air Bersih	88,41	89,58	84,76	87,62	87,59
a	Sumber Air Baku	86,79	88,36	82,62	83,57	85,33
b	Unit Pengolahan Air	89,29	89,58	86,19	90,24	88,82
c	Unit Transmisi dan Pelayanan	89,17	90,81	85,48	89,05	88,62
4	Jaringan irigasi	90,48	87,38	92,86	92,26	90,74
5	Perumahan dan Permukiman	88,93	91,10	87,57	91,52	89,78
a	Persampahan	89,17	92,28	88,57	91,79	90,45
b	Sanitasi	90,24	87,01	89,05	90,12	89,10
c	Drainase	85,36	86,52	81,07	85,48	84,61
d	Listrik	85,95	94,00	85,71	95,71	90,34
e	Telekomunikasi	93,93	95,71	93,45	94,52	94,40
6	Ruang Publik	94,94	94,06	90,36	92,02	92,84
a	Jalur Pejalan Kaki	94,40	96,45	89,29	90,60	92,68
b	Taman Kota	95,48	91,67	91,43	93,45	93,01
	IKLI	90,50	90,47	88,91	91,25	90,28

Analisis *IKLI Kab. Gresik*

Gresik
Perkotaan

No	Aspek	KECAMATAN				GRESIK PERKOTAAN
		Gresik	Kebomas	Manyar	Duduksampeyan	
1	Jalan dan jembatan	90,62	92,28	89,37	91,75	91,00
2	Trasnportasi Darat	89,60	88,42	88,57	92,30	89,72
3	Air Bersih	88,41	89,58	84,76	87,62	87,59
4	Jaringan irigasi	90,48	87,38	92,86	92,26	90,74
5	Perumahan dan Permukiman	88,93	91,10	87,57	91,52	89,78
6	Ruang Publik	94,94	94,06	90,36	92,02	92,84
	IKLI	90,50	90,47	88,91	91,25	90,28

Nilai IKLI paling besar Gresik Perkotaan terdapat pada jenis infrastruktur Ruang Publik (92,84)

Nilai IKLI Paling besar Gresik Perkotaan terdapat pada Kecamatan Duduksampeyan (91,25)

Nilai IKLI Paling kecil Gresik Perkotaan terdapat pada Kecamatan Manyar (88,91)

Radar Net Gresik Perkotaan

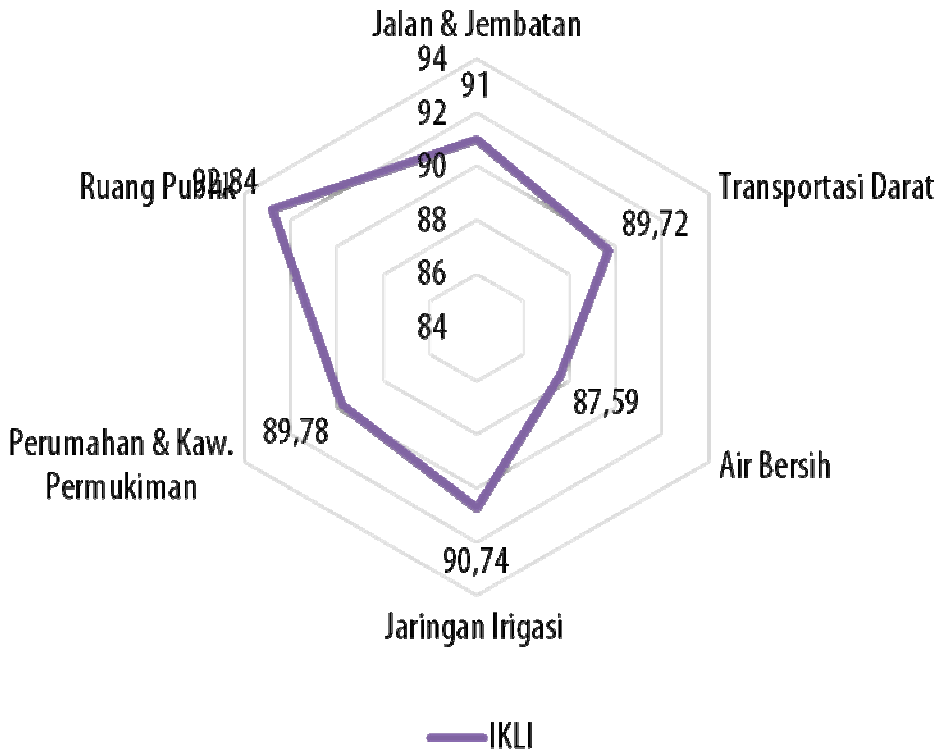

Analisis *IKLI Kab. Gresik*

Gresik Utara

No	Aspek	KECAMATAN					GRESIK UTARA
		Panceng	Ujungpangkah	Sidayu	Bungah	Dukun	
1	Jalan dan jembatan	88,55	91,63	90,58	86,13	89,56	89,29
a	Jalan Nasional	97,02	95,59	96,20	95,12	97,26	96,24
b	Jalan Provinsi	92,98	94,73	93,50	90,36	90,60	92,43
c	Jalan Kabupaten	89,76	94,61	92,40	88,33	87,14	90,45
d	Jalan Poros Desa	83,33	88,24	86,03	86,43	85,00	85,81
e	Jalan Lingkungan	81,19	82,48	87,75	75,83	88,21	83,09
f	Jembatan	87,02	94,12	87,62	80,71	89,17	87,73
2	Trasnportasi Darat	85,38	88,68	87,89	86,92	86,65	87,10
a	Bus	82,50	91,42	92,28	88,45	86,90	88,31
b	Kereta Api	92,02	89,83	89,95	87,62	87,98	89,48
b	Ojek	84,05	91,05	82,72	87,98	89,88	87,14
c	Angkutan Kota	78,45	84,56	84,68	84,76	87,50	83,99
d	Terminal	84,76	85,42	90,32	79,29	81,19	84,19
e	Stasiun	90,48	89,83	87,38	93,45	86,43	89,51
3	Air Bersih	87,98	83,99	85,54	80,63	90,52	85,73
a	Sumber Air Baku	87,86	85,91	86,15	81,19	90,60	86,34
b	Unit Pengolahan Air	86,79	82,84	85,29	81,55	92,26	85,75
c	Unit Transmisi dan Pelayanan	89,29	83,21	85,17	79,17	88,69	85,11
4	Jaringan irigasi	93,69	86,89	87,99	87,74	87,26	88,71
5	Perumahan dan Permukiman	89,24	89,75	86,76	88,86	87,86	88,49
a	Persampahan	87,26	88,60	84,80	88,21	85,00	86,78
b	Sanitasi	89,76	88,11	83,21	94,64	87,86	88,72
c	Drainase	84,88	83,58	83,82	84,88	80,71	83,58
d	Listrik	91,07	93,01	90,07	87,38	93,45	91,00
e	Telekomunikasi	93,21	95,47	91,91	89,17	92,26	92,40
6	Ruang Publik	91,01	89,46	87,62	88,93	86,37	88,68
a	Jalur Pejalan Kaki	88,69	87,62	86,03	91,07	84,17	87,52
b	Taman Kota	93,33	91,30	89,22	86,79	88,57	89,84
	IKLI	89,31	88,40	87,73	86,54	88,04	88,00

Analisis *IKLI Kab. Gresik*

Gresik Utara

No	Aspek	KECAMATAN					
		Panceng	Ujungpangkah	Sidayu	Bungah	Dukun	GRESIK UTARA
1	Jalan dan jembatan	88,55	91,63	90,58	86,13	89,56	89,29
2	Trasnportasi Darat	85,38	88,68	87,89	86,92	86,65	87,10
3	Air Bersih	87,98	83,99	85,54	80,63	90,52	85,73
4	Jaringan irigasi	93,69	86,89	87,99	87,74	87,26	88,71
5	Perumahan dan Permukiman	89,24	89,75	86,76	88,86	87,86	88,49
6	Ruang Publik	91,01	89,46	87,62	88,93	86,37	88,68
	IKLI	89,31	88,40	87,73	86,54	88,04	88,00

Nilai IKLI paling besar Gresik Utara terdapat pada jenis infrastruktur Jalan dan Jembatan (89,29)

Nilai IKLI Paling besar Gresik Utara terdapat pada Kecamatan Panceng (89,31)

Nilai IKLI Paling kecil Gresik Utaraterdapat pada Kecamatan Bungah (86,54)

Radar Net Gresik Utara

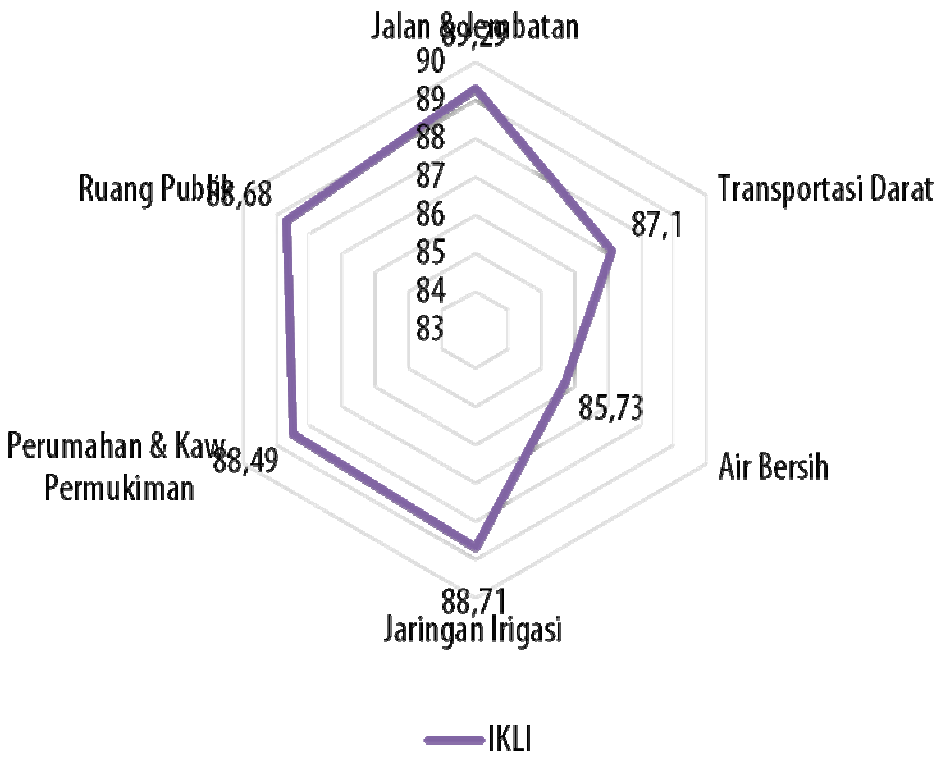

Analisis IKLI Kab. Gresik

Gresik Selatan

No	Aspek	KECAMATAN							
		Wringinanom	Balongpanggang	Benjeng	Cerme	Driyorejo	Menganti	Kedamean	GRESIK SELATAN
1	Jalan dan jembatan	90,58	90,81	88,19	90,16	89,38	93,33	92,26	90,68
a	Jalan Nasional	95,71	97,26	94,05	96,55	94,64	96,43	99,29	96,28
b	Jalan Provinsi	95,96	95,00	93,57	94,76	93,21	96,31	95,60	94,92
c	Jalan Kabupaten	94,24	93,57	89,88	94,52	91,90	95,12	93,69	93,28
d	Jalan Poros Desa	86,27	83,10	80,48	84,05	83,57	86,67	84,88	84,14
e	Jalan Lingkungan	87,62	86,67	84,05	82,50	85,00	92,74	85,48	86,29
f	Jembatan	83,70	89,29	87,14	88,57	87,98	92,74	94,64	89,15
2	Trasnportasi Darat	87,40	89,37	89,84	91,01	88,33	90,34	87,58	89,12
a	Bus	87,13	87,38	90,48	94,64	90,48	90,95	83,10	89,17
b	Kereta Api	88,73	90,12	91,31	93,21	89,40	95,00	88,93	90,96
b	Ojek	91,79	92,62	92,50	91,90	90,36	91,90	94,76	92,26
c	Angkutan Kota	83,09	83,93	84,40	85,83	86,90	88,45	84,29	85,27
d	Terminal	86,40	90,83	89,64	87,62	90,12	90,71	87,02	88,91
e	Stasiun	87,25	91,31	90,71	92,86	82,74	85,00	87,38	88,18
3	Air Bersih	90,97	91,35	85,00	88,61	83,21	89,56	92,46	88,74
a	Sumber Air Baku	92,77	91,43	86,79	89,76	84,17	90,71	91,43	89,58
b	Unit Pengolahan Air	90,32	94,17	86,31	89,64	81,19	88,21	93,93	89,11
c	Unit Transmisi dan Pelayanan	89,83	88,45	81,90	86,43	84,29	89,76	92,02	87,53
4	Jaringan irigasi	90,69	87,38	90,24	91,67	91,67	92,98	90,95	90,80
5	Perumahan dan Permukiman	87,82	91,14	91,90	88,21	88,69	94,02	93,36	90,74
a	Persampahan	81,86	91,07	90,60	82,38	87,74	94,40	92,26	88,62
b	Sanitasi	87,38	90,48	90,83	88,45	88,69	91,67	91,67	89,88
c	Drainase	77,57	83,45	87,74	84,88	85,12	89,88	83,57	84,60
d	Listrik	97,43	95,12	95,60	92,50	91,07	97,14	101,07	95,70
e	Telekomunikasi	94,85	95,60	94,76	92,86	90,83	97,02	98,21	94,88
6	Ruang Publik	91,36	89,11	90,54	88,99	85,18	90,54	90,18	89,41
a	Jalur Pejalan Kaki	90,20	88,33	91,19	91,07	85,12	90,36	89,52	89,40
b	Taman Kota	92,52	89,88	89,88	86,90	85,24	90,71	90,83	89,43
	IKLI	89,80	89,86	89,29	89,78	87,74	91,79	91,13	89,91

Analisis *IKLI Kab. Gresik*

Gresik Selatan

No	Aspek	KECAMATAN							
		Wringinanom	Balongpanggang	Benjeng	Cerme	Driyorejo	Menganti	Kedamean	GRESIK SELATAN
1	Jalan dan jembatan	90,58	90,81	88,19	90,16	89,38	93,33	92,26	90,68
2	Trasnportasi Darat	87,40	89,37	89,84	91,01	88,33	90,34	87,58	89,12
3	Air Bersih	90,97	91,35	85,00	88,61	83,21	89,56	92,46	88,74
4	Jaringan irigasi	90,69	87,38	90,24	91,67	91,67	92,98	90,95	90,80
5	Perumahan dan Permukiman	87,82	91,14	91,90	88,21	88,69	94,02	93,36	90,74
6	Ruang Publik	91,36	89,11	90,54	88,99	85,18	90,54	90,18	89,41
	IKLI	89,80	89,86	89,29	89,78	87,74	91,79	91,13	89,91

Nilai IKLI paling besar Gresik Selatan terdapat pada jenis infrastruktur Perumahan & Kaw. Permukiman (90,74)

Nilai IKLI Paling besar Gresik Selatan terdapat pada Kecamatan Menganti (91,79)

Nilai IKLI Paling kecil Gresik Selatan terdapat pada Kecamatan Driyorejo (87,74)

Radar Net Gresik Selatan

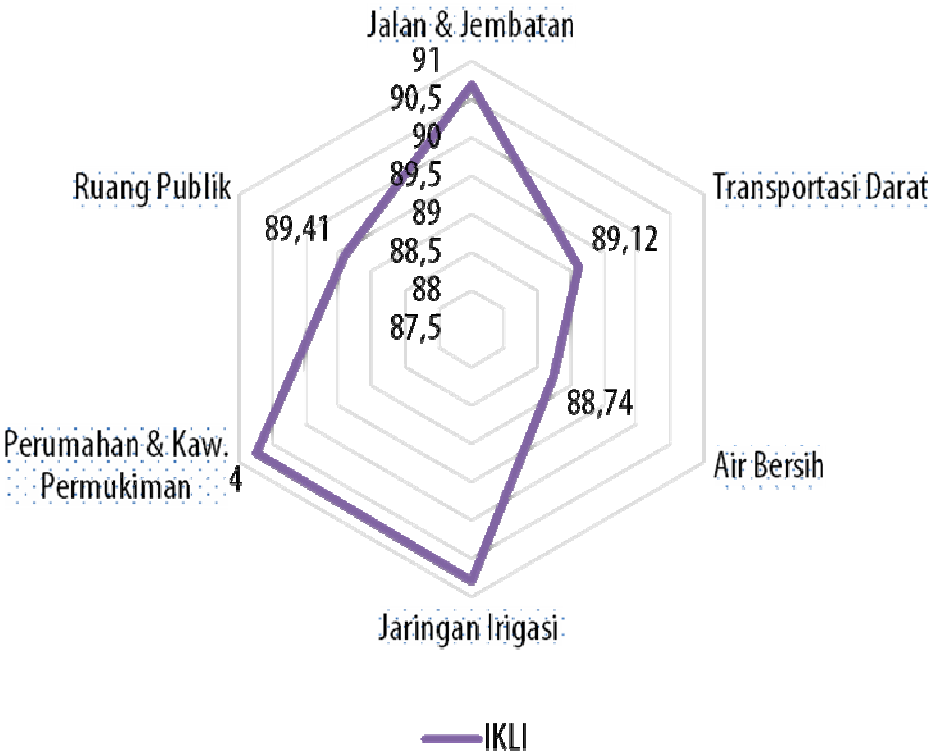

Analisis IKLI Kab. Gresik

Gresik
Kepulauan

No	Aspek	Kecamatan		
		Tambak	Sangkapura	KEPULAUAN GRESIK
1	Jalan dan jembatan	89,74	90,81	90,28
a	Jalan Nasional	94,40	98,65	96,53
b	Jalan Provinsi	92,02	94,73	93,38
c	Jalan Kabupaten	92,62	92,65	92,63
d	Jalan Poros Desa	87,74	83,82	85,78
e	Jalan Lingkungan	83,81	84,44	84,12
f	Jembatan	87,86	90,56	89,21
2	Trasnportasi Darat	87,12	91,03	89,08
a	Bus	89,64	90,07	89,86
b	Kereta Api	83,21	95,10	89,16
b	Ojek	87,26	90,56	88,91
c	Angkutan Kota	85,60	85,66	85,63
d	Terminal	89,29	90,20	89,74
e	Stasiun	87,74	94,61	91,17
3	Air Bersih	85,91	81,33	83,62
a	Sumber Air Baku	83,57	82,48	83,02
b	Unit Pengolahan Air	86,90	79,17	83,04
c	Unit Transmisi dan Pelayanan	87,26	82,35	84,81
4	Jaringan irigasi	88,33	91,67	90,00
5	Perumahan dan Permukiman	86,17	90,81	88,49
a	Persampahan	88,33	92,89	90,61
b	Sanitasi	88,93	90,81	89,87
c	Drainase	79,17	81,13	80,15
d	Listrik	82,14	94,85	88,50
e	Telekomunikasi	92,26	94,36	93,31
6	Ruang Publik	92,02	88,66	90,34
a	Jalur Pejalan Kaki	89,40	88,73	89,07
b	Taman Kota	94,64	88,60	91,62
	IKLI	88,22	89,05	88,63

Analisis *IKLI Kab. Gresik*

Gresik Kepulauan

No	Aspek	Kecamatan		
		Tambak	Sangkapura	KEPULAUAN GRESIK
1	Jalan dan jembatan	89,74	90,81	90,28
2	Trasnportasi Darat	87,12	91,03	89,08
3	Air Bersih	85,91	81,33	83,62
4	Jaringan irigasi	88,33	91,67	90,00
5	Perumahan dan Permukiman	86,17	90,81	88,49
6	Ruang Publik	92,02	88,66	90,34
	IKLI	88,22	89,05	88,63

Nilai IKLI paling besar Gresik Kepulauan terdapat pada jenis infrastruktur Ruang Publik (90,34)

Nilai IKLI Paling besar Gresik Kepulauan terdapat pada Kecamatan Sangkapura (89,05)

Nilai IKLI Paling kecil Gresik Kepulauan terdapat pada Kecamatan Tambak (88,22)

Radar Net Gresik Kepulauan

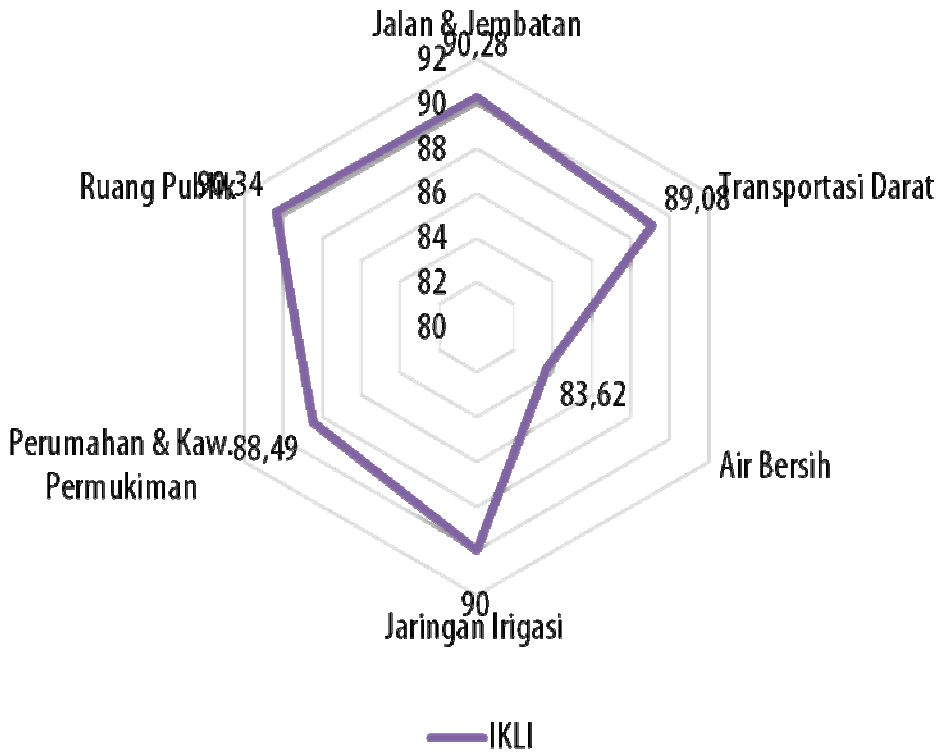

Analisis IKLI Kab. Gresik

Berdasarkan Wilayah

No	Aspek	Bagian Wilayah			
		GRESIK PERKOTAAN	GRESIK UTARA	GRESIK SELATAN	KEPULAUAN GRESIK
1	Jalan dan jembatan	91,00	89,29	90,68	90,28
a	Jalan Nasional	96,33	96,24	96,28	96,53
b	Jalan Provinsi	93,58	92,43	94,92	93,38
c	Jalan Kabupaten	92,49	90,45	93,28	92,63
d	Jalan Poros Desa	85,43	85,81	84,14	85,78
e	Jalan Lingkungan	87,07	83,09	86,29	84,12
f	Jembatan	91,11	87,73	89,15	89,21
2	Trasnportasi Darat	89,72	87,10	89,12	89,08
a	Bus	90,18	88,31	89,17	89,86
b	Kereta Api	90,18	89,48	90,96	89,16
b	Ojek	88,76	87,14	92,26	88,91
c	Angkutan Kota	86,81	83,99	85,27	85,63
d	Terminal	90,55	84,19	88,91	89,74
e	Stasiun	91,87	89,51	88,18	91,17
3	Air Bersih	87,59	85,73	88,74	83,62
a	Sumber Air Baku	85,33	86,34	89,58	83,02
b	Unit Pengolahan Air	88,82	85,75	89,11	83,04
c	Unit Transmisi dan Pelayanan	88,62	85,11	87,53	84,81
4	Jaringan irigasi	90,74	88,71	90,80	90,00
5	Perumahan dan Permukiman	89,78	88,49	90,74	88,49
a	Persampahan	90,45	86,78	88,62	90,61
b	Sanitasi	89,10	88,72	89,88	89,87
c	Drainase	84,61	83,58	84,60	80,15
d	Listrik	90,34	91,00	95,70	88,50
e	Telekomunikasi	94,40	92,40	94,88	93,31
6	Ruang Publik	92,84	88,68	89,41	90,34
a	Jalur Pejalan Kaki	92,68	87,52	89,40	89,07
b	Taman Kota	93,01	89,84	89,43	91,62
	IKLI	90,28	88,00	89,91	88,63

Analisis *IKLI Kab. Gresik*

Berdasarkan Wilayah

No	Aspek	BAGIAN WILAYAH			
		GRESIK PERKOTAAN	GRESIK UTARA	GRESIK SELATAN	KEPULAUAN GRESIK
1	Jalan dan jembatan	91,00	89,29	90,68	90,28
2	Trasnportasi Darat	89,72	87,10	89,12	89,08
3	Air Bersih	87,59	85,73	88,74	83,62
4	Jaringan irigasi	90,74	88,71	90,80	90,00
5	Perumahan dan Permukiman	89,78	88,49	90,74	88,49
6	Ruang Publik	92,84	88,68	89,41	90,34
	IKLI	90,28	88,00	89,91	88,63

Nilai IKLI paling besar Beradasarkan Pembagian Wilayah Terdapat pada Wilayah Gresik Perkotaan (90,28)

Nilai IKLI paling Kecil Beradasarkan Pembagian Wilayah Terdapat pada Wilayah Gresik Utara (88,00)

Radar Net Gresik Kepulauan

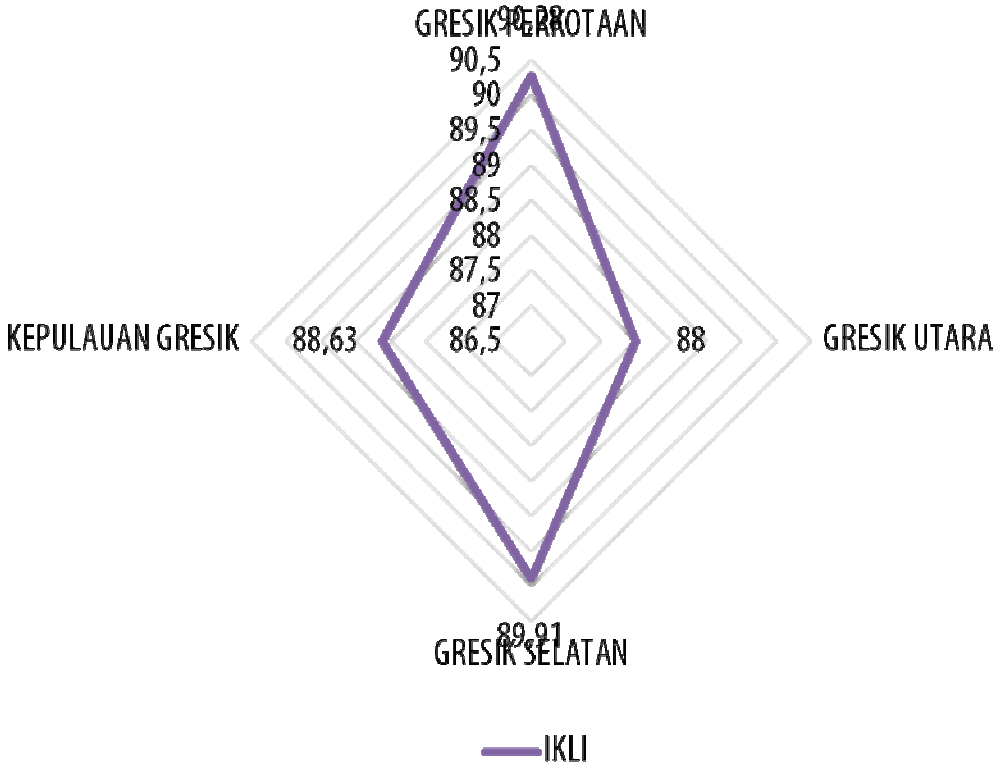

Analisis *IKLI & IHLI*

No	Aspek	Indeks Kepuasan Layanan Infrastruktur			Indeks Harapan Layanan Infrastruktur		
		Nilai Indeks	Mutu Pelayanan	Kinerja	Nilai Indeks	Mutu Pelayanan	Kinerja
1	**Jalan dan jembatan**	**90,79**	**SANGAT BAIK**	**A**	**94,38**	**SANGAT PENTING**	**A**
a	Jalan Nasional	96,30	SANGAT BAIK	A	94,44	SANGAT PENTING	A
b	Jalan Provinsi	94,00	SANGAT BAIK	A	94,86	SANGAT PENTING	A
c	Jalan Kabupaten	92,84	SANGAT BAIK	A	94,96	SANGAT PENTING	A
d	Jalan Poros Desa	86,73	BAIK	B	94,10	SANGAT PENTING	A
e	Jalan Lingkungan	85,48	BAIK	B	93,79	SANGAT PENTING	A
f	Jembatan	89,38	SANGAT BAIK	A	94,52	SANGAT PENTING	A
2	**Trasnportasi Darat**	**88,96**	**SANGAT BAIK**	**A**	**92,74**	**SANGAT PENTING**	**A**
a	Bus	89,23	SANGAT BAIK	A	92,82	SANGAT PENTING	A
b	Kereta Api	90,17	SANGAT BAIK	A	92,15	SANGAT PENTING	A
b	Ojek	89,69	SANGAT BAIK	A	92,80	SANGAT PENTING	A
c	Angkutan Kota	86,94	BAIK	B	93,04	SANGAT PENTING	A
d	Terminal	88,06	BAIK	B	93,11	SANGAT PENTING	A
e	Stasiun	89,70	SANGAT BAIK	A	92,53	SANGAT PENTING	A
3	**Air Bersih**	**87,30**	**BAIK**	**B**	**92,80**	**SANGAT PENTING**	**A**
a	Sumber Air Baku	86,95	BAIK	B	93,04	SANGAT PENTING	A
b	Unit Pengolahan Air	87,49	BAIK	B	93,11	SANGAT PENTING	A
c	Unit Transmisi dan Pelayanan	87,45	BAIK	B	92,53	SANGAT PENTING	A
4	**Jaringan irigasi**	**90,13**	**SANGAT BAIK**	**A**	**94,73**	**SANGAT PENTING**	**A**
5	**Perumahan dan Permukiman**	**89,69**	**SANGAT BAIK**	**A**	**96,01**	**SANGAT PENTING**	**A**
a	Persampahan	89,59	SANGAT BAIK	A	93,55	SANGAT PENTING	A
b	Sanitasi	89,99	SANGAT BAIK	A	94,61	SANGAT PENTING	A
c	Drainase	84,06	BAIK	B	91,41	SANGAT PENTING	A
d	Listrik	90,93	SANGAT BAIK	A	95,01	SANGAT PENTING	A
e	Telekomunikasi	93,91	SANGAT BAIK	A	95,71	SANGAT PENTING	A
6	**Ruang Publik**	**91,39**	**SANGAT BAIK**	**A**	**94,21**	**SANGAT PENTING**	**A**
a	Jalur Pejalan Kaki	90,46	SANGAT BAIK	A	95,39	SANGAT PENTING	A
b	Taman Kota	92,33	SANGAT BAIK	A	94,95	SANGAT PENTING	A
	IKLI/IHLI	**89,71**	**SANGAT BAIK**	**A**	**93,83**	**SANGAT PENTING**	**A**

Analisis *IKLI & IHLI*

No	Aspek	Nilai Indeks	Nilai IKLI Mutu Pelayanan	Kinerja
1	Jalan dan jembatan	90,79	SANGAT BAIK	A
2	Trasnportasi Darat	88,96	SANGAT BAIK	A
3	Air Bersih	87,30	BAIK	B
4	Jaringan irigasi	90,13	SANGAT BAIK	A
5	Perumahan dan Permukiman	89,69	SANGAT BAIK	A
6	Ruang Publik	91,39	SANGAT BAIK	A
	IKLI/IHLI	89,71	SANGAT BAIK	A

- ✓ Nilai Indeks Kepuasan Layanan Infrastruktur Kabupaten Gresik Tahun 2025 sebesar **89,71**
- ✓ Nilai Indeks Kepuasan Layanan Infrastruktur Kabupaten Gresik **meningkat dari 2 tahun sebelumnya**
- ✓ Nilai Indeks Kepuasan Layanan Infrastruktur Kabupaten Gresik **sesuai dengan target** yang ditetapkan dalam RPJMD Kabupaten Gresik Tahun 2021-2026

Target Indeks Infrastruktur dalam *RPJMD Kabupaten Gresik Tahun 2021-2026*

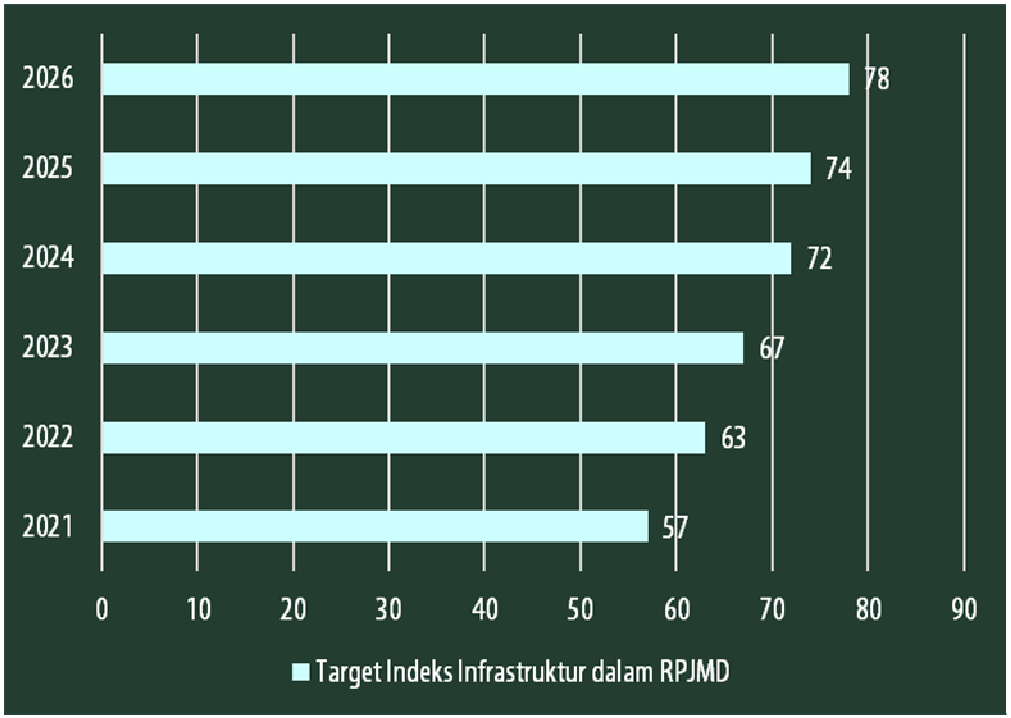

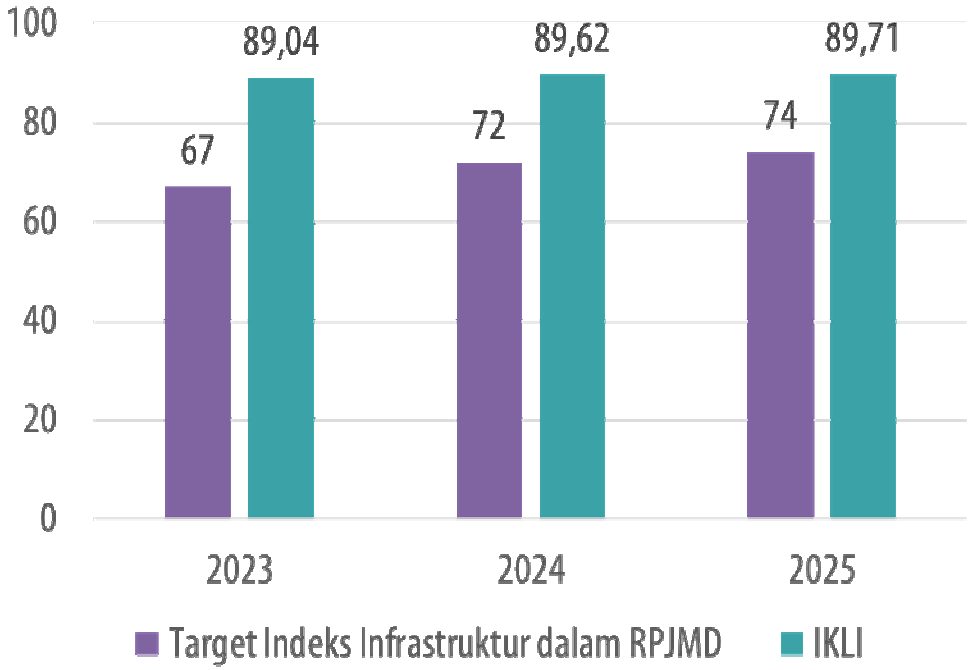

PRIORITAS *Penanganan*

Urutan Prioritas Berdasarkan Unsur Pelayanan

No	Unsur Pelayanan	Nilai Rata-Rata	Nilai Indeks	Urutan Penanganan
1	Ketersediaan Fisik	3,547	88,67	1
2	Kualitas Fisik	3,550	88,74	2
3	Kesesuaian	3,575	89,37	4
4	Pemanfaatan	3,566	89,16	3
5	Kontribusi Terhadap Perekonomian	3,596	89,90	5
6	Kontribusi Terhadap Pembangunan	3,547	90,41	6

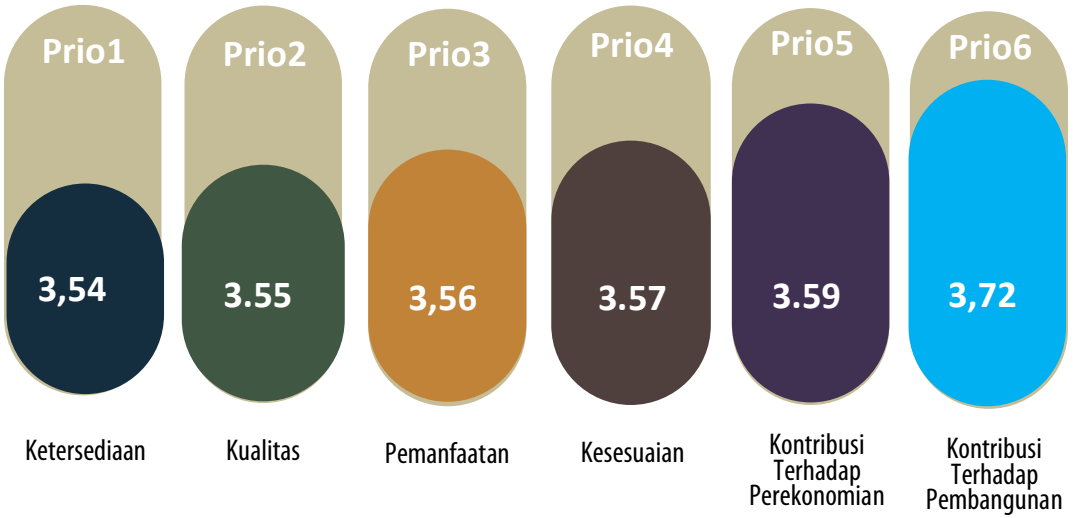

Urutan Prioritas Berdasarkan Jenss Infrastruktur

Jenis Infrastruktur	Ketersediaan Fisik	Rank	Kualitas Fisik	Rank	Kesesuaian	Rank	Pemanfaatan	Rank	Kontribusi Terhadap Perekonomian	Rank	Kontribusi Terhadap Pembangunan	Rank
Jalan dan jembatan	91,16	6	89,73	4	91,21	5	90,57	5	90,65	4	91,41	5
Trasnportasi Darat	88,17	2	88,19	2	89,33	3	88,78	2	89,13	2	90,18	2
Air Bersih	86,99	1	86,89	1	86,61	1	86,99	1	87,92	1	88,39	1
Jaringan irigasi	88,60	4	90,68	5	90,68	4	90,12	4	90,40	3	90,28	3
Perumahan dan Permukiman	88,43	3	88,22	3	89,00	2	89,34	3	91,40	6	91,78	6
Ruang Publik	90,76	5	90,82	6	92,88	6	91,80	6	91,20	5	90,90	4

ANALISIS AKAR *Masalah*

Jalan & Jembatan

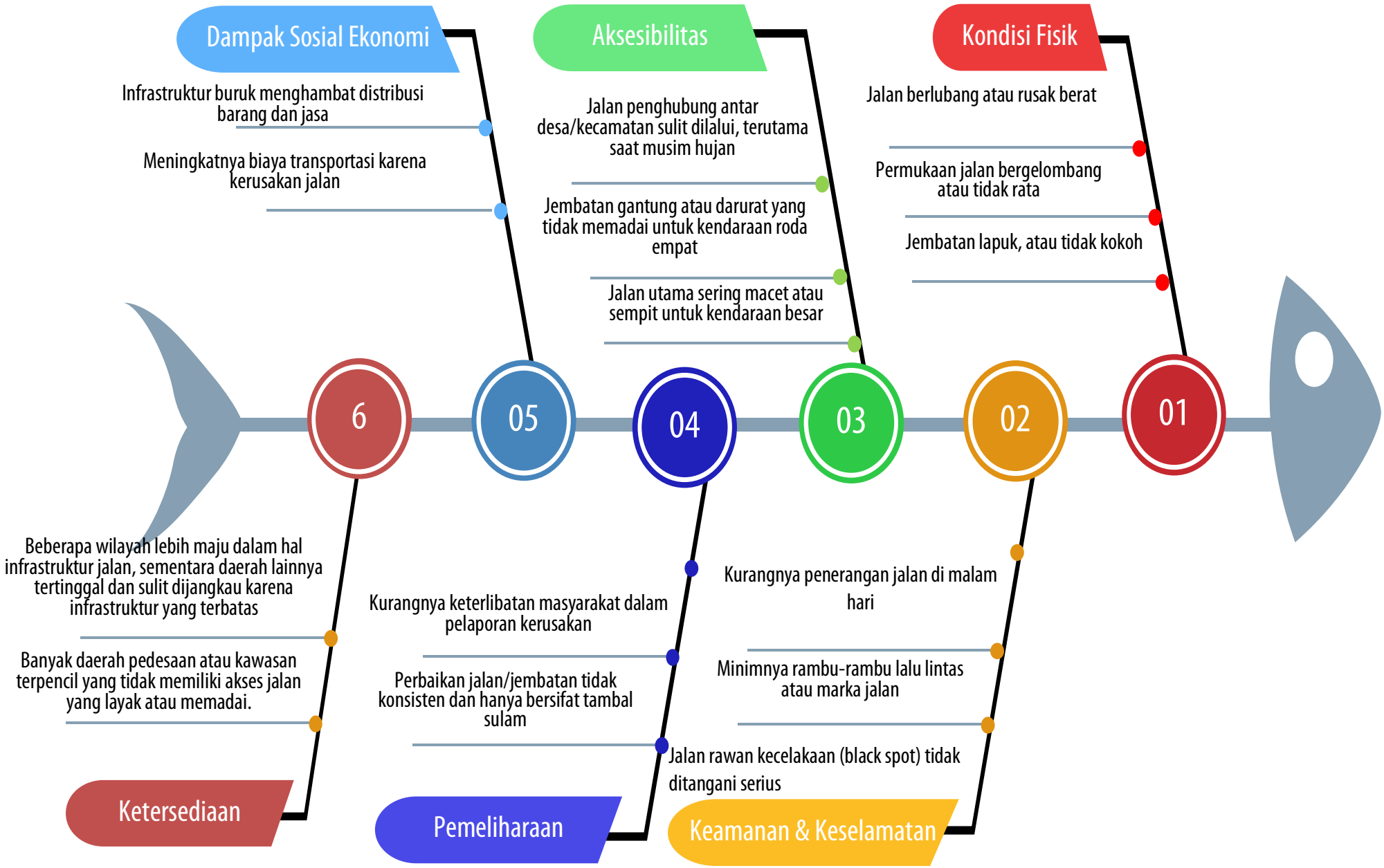

ANALISIS AKAR *Masalah*

Transportasi Publik

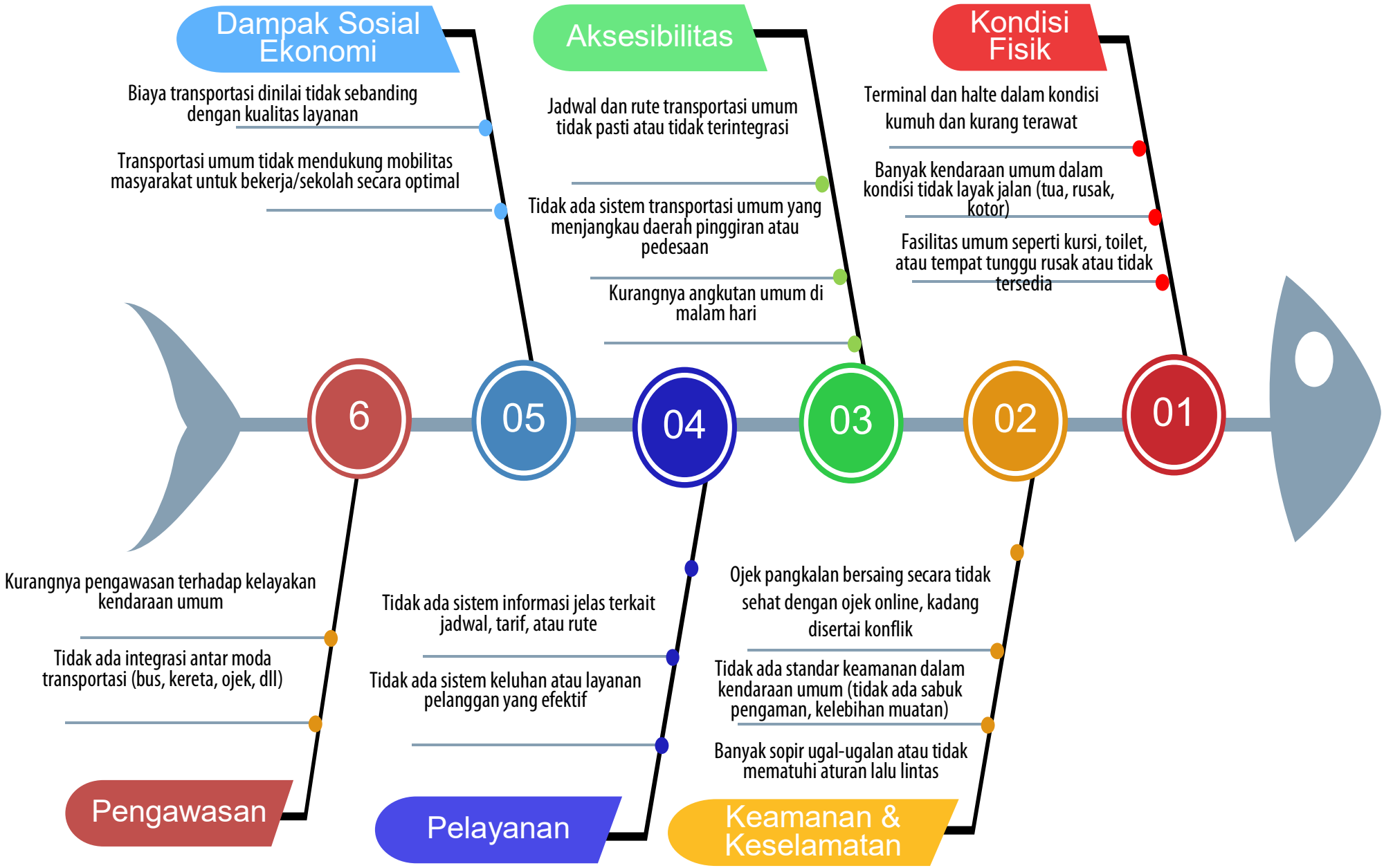

ANALISIS AKAR *Masalah*

Air Bersih

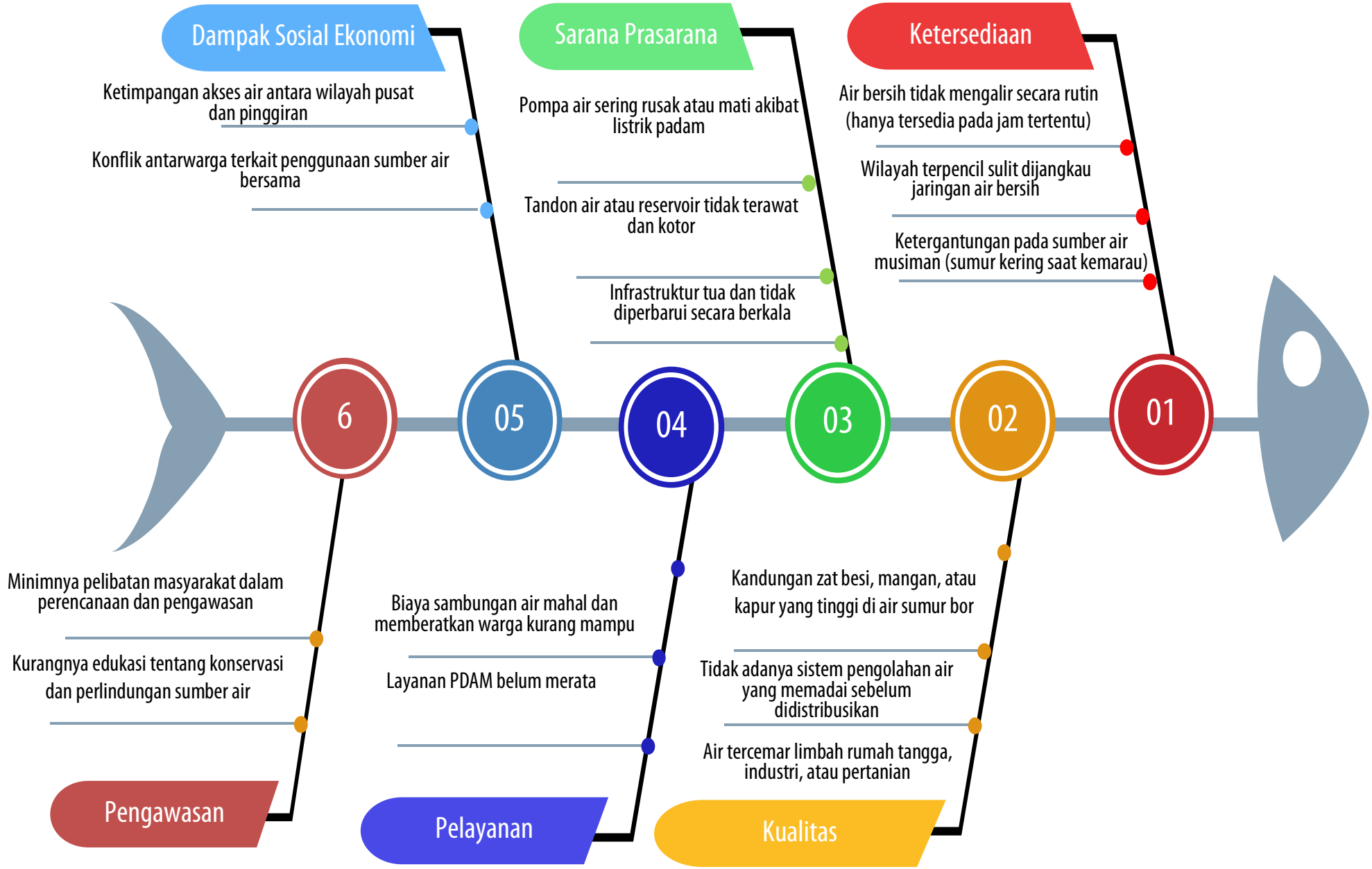

ANALISIS AKAR *Masalah*

Jaringan Irigasi

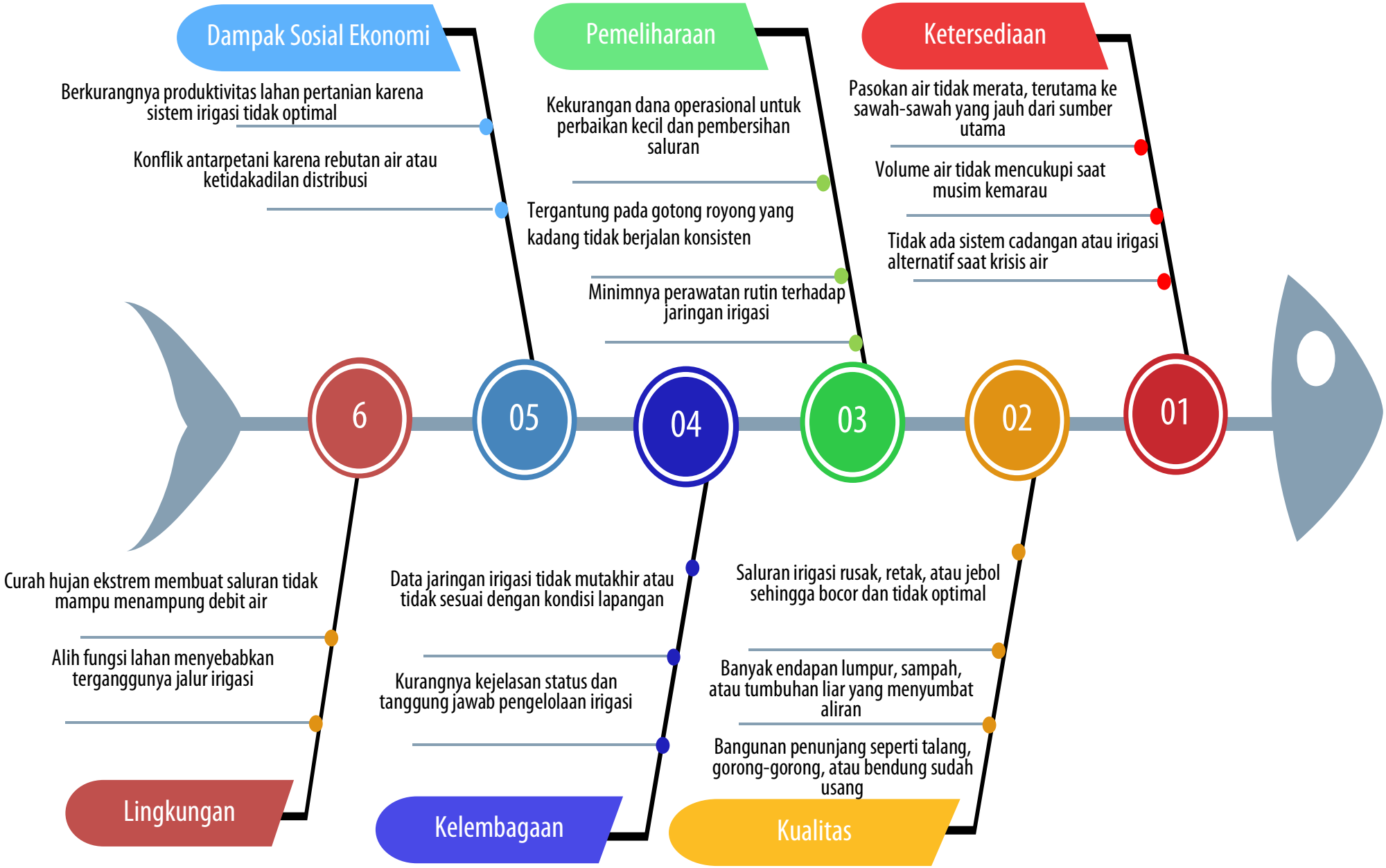

ANALISIS AKAR *Masalah*

Perumahan & Kaws. Permukiman

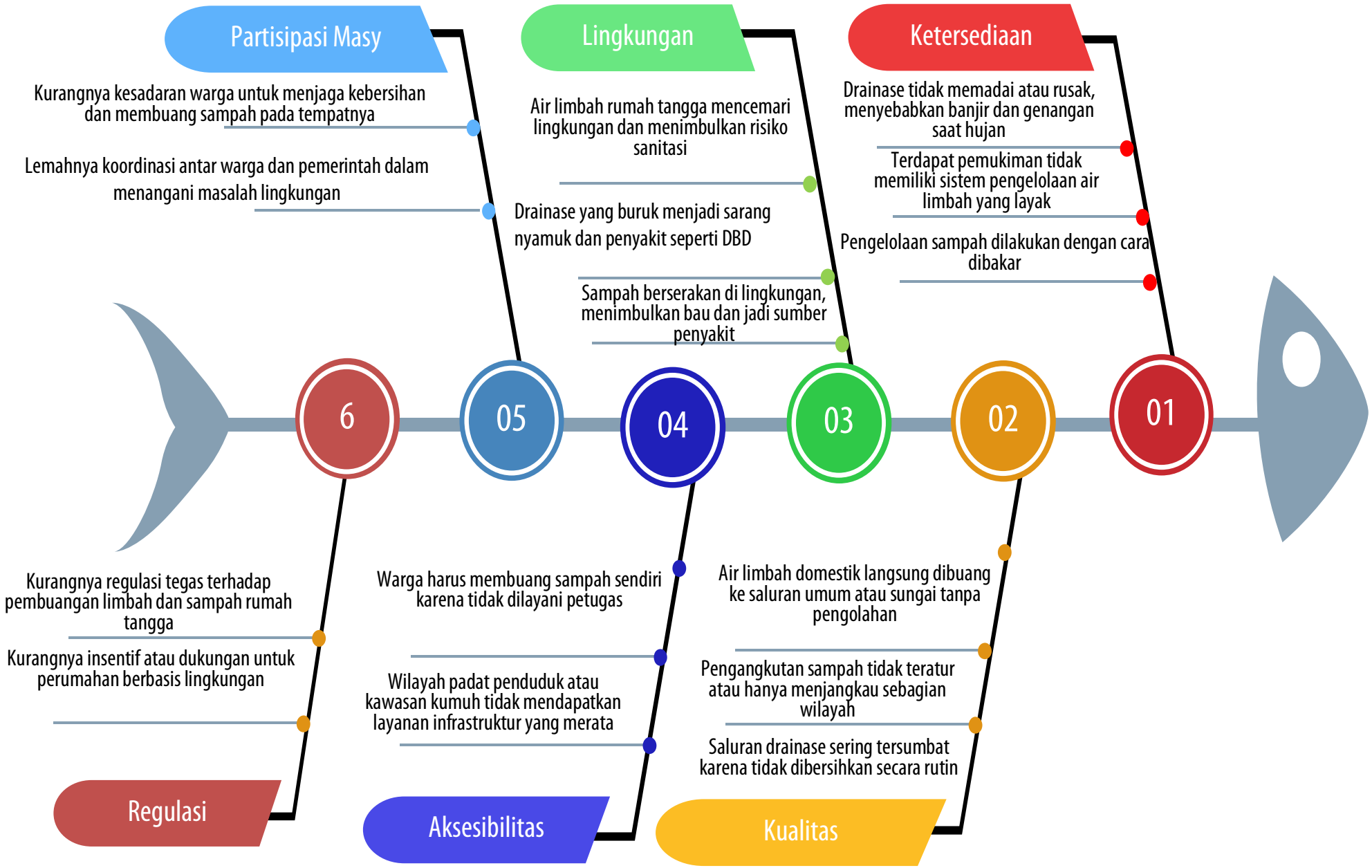

ANALISIS AKAR *Masalah*

Ruang Publik

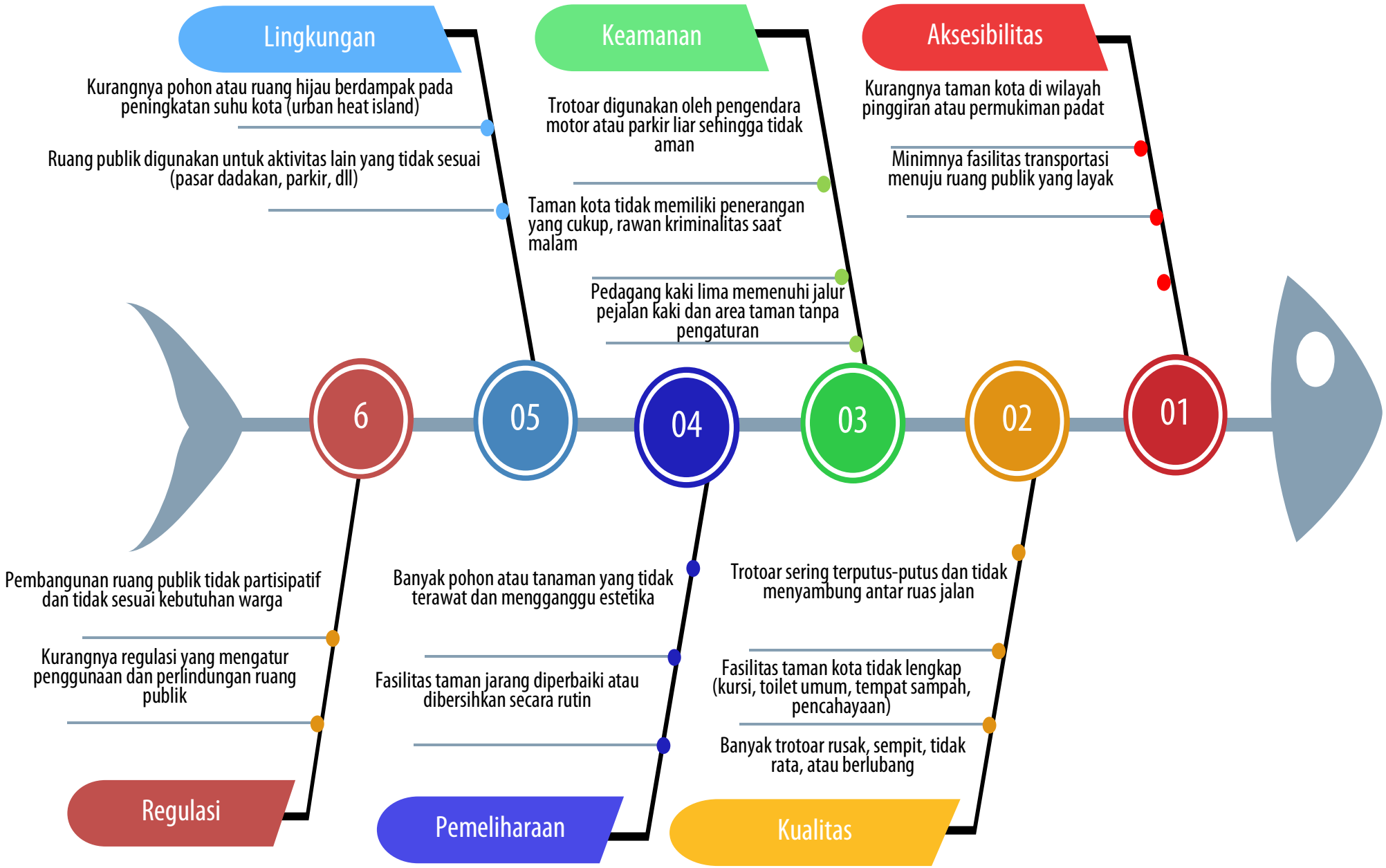



06

Kesimpulan

PENYUSUNAN DOKUMEN
INDEKS KEPUASAN LAYANAN INFRASTRUKTUR
(IKLI)
KABUPATEN GRESIK

KESIMPULAN *IKLI*

	INDEKS KEPUASAN			INDEKS HARAPAN		
	Nilai Rata-Rata	Nilai Indeks	KINERJA	Nilai Rata-Rata	Nilai Indeks	KINERJA
Ketersediaan Fisik	3,55	88,67	Sangat Baik	3,80	94,97	Sangat Penting
Kualitas Fisik	3,55	88,74	Sangat Baik	3,78	94,51	Sangat Penting
Kesesuaian	3,57	89,37	Sangat Baik	3,76	94,11	Sangat Penting
Pemanfaatan	3,57	89,16	Sangat Baik	3,77	94,23	Sangat Penting
Kontribusi Terhadap Perekonomian	3,60	89,90	Sangat Baik	3,72	93,02	Sangat Penting
Kontribusi Terhadap Pembangunan	3,62	90,41	Sangat Baik	3,76	93,96	Sangat Penting

- **Target atau sasaran** yang telah **ditetapkan di dokumen perubahan RPJMD Kabupaten GresikTahun 2021-2026** bahwa **target nilai IKLI untuk tahun 2025 yakni sebesar 74** sedangkan **capaian dari tingkat kepuasan masyarakat saat ini yakni sebesar 89,71** Sehingga capaian IKLI Kabupaten Gresik tahun 2024 mencapai target RPJMD Kabupaten Gresik Tahun 2021-2026
- Nilai IKLI Kabupaten Gresik Tahun 2025 menunjukkan bahwa berdasarkan Peraturan Menteri Pendayagunaan Aparatur Negara Dan Reformasi Birokrasi Republik Indonesia Nomor 14 Tahun 2017 tentang Pedoman Penyusunan Survei Kepuasan Masyarakat Unit Penyelenggara Pelayanan Publik nilai Indeks Kepuasan Layanan Infrastruktur (IKLI) Kabupaten Gresik termasuk ke dalam **mutu pelayanan A** dan menunjukkan **kinerja Sangat Baik**

KESIMPULAN *IKI*



Indeks Kepuasan 90,79

Indeks Harapan 94,38

JALAN DAN JEMBATAN



Indeks Kepuasan 88,96

Indeks Harapan 92,74

TRANSPORTASI



Indeks Kepuasan 87,30

Indeks Harapan 92,80

AIR BERSIH



Indeks Kepuasan 90,13

Indeks Harapan 94,73

JARINGAN IRIGASI



Indeks Kepuasan 89,69

Indeks Harapan 96,01

PERUMAHAN DAN PERMUKIMAN



Indeks Kepuasan 91,39

Indeks Harapan 94,21

RUANG PUBLIK

SEBARAN *Kinerja*

Kinerja
KESELURUHAN

Baik 1	76,61	79,53	
Baik 2	79,54	82,46	
Baik 3	82,47	85,39	
Baik 4	85,4	88,32	
Sangat Baik 1	88,33	91,25	
Sangat Baik 2	91,26	94,18	
Sangat Baik 3	94,19	97,11	
Sangat Baik 4	97,12	100	

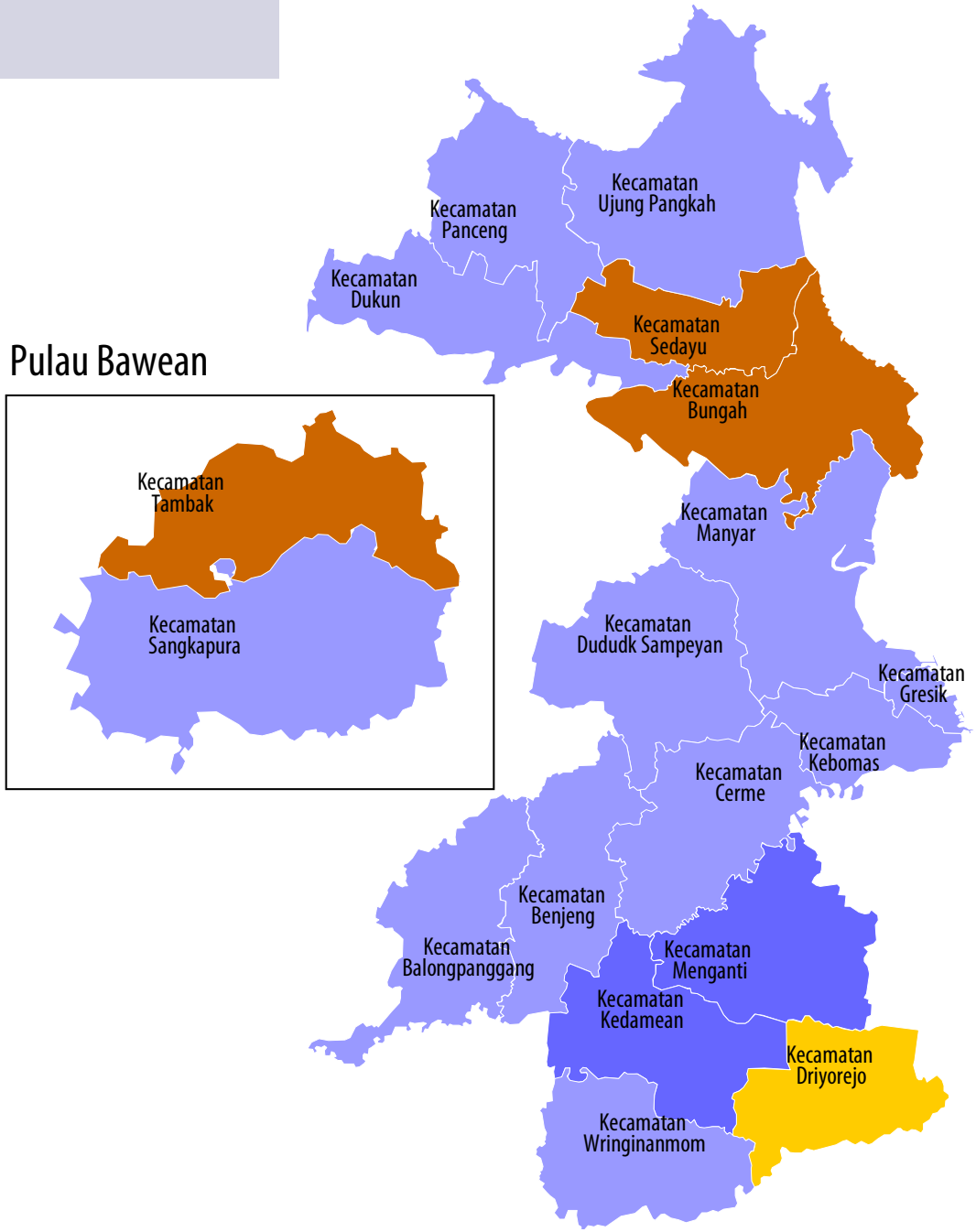

SEBARAN *Kinerja*

Kinerja
JALAN JEMBATAN

Baik 1	76,61	79,53	
Baik 2	79,54	82,46	
Baik 3	82,47	85,39	
Baik 4	85,4	88,32	
Sangat Baik 1	88,33	91,25	
Sangat Baik 2	91,26	94,18	
Sangat Baik 3	94,19	97,11	
Sangat Baik 4	97,12	100	

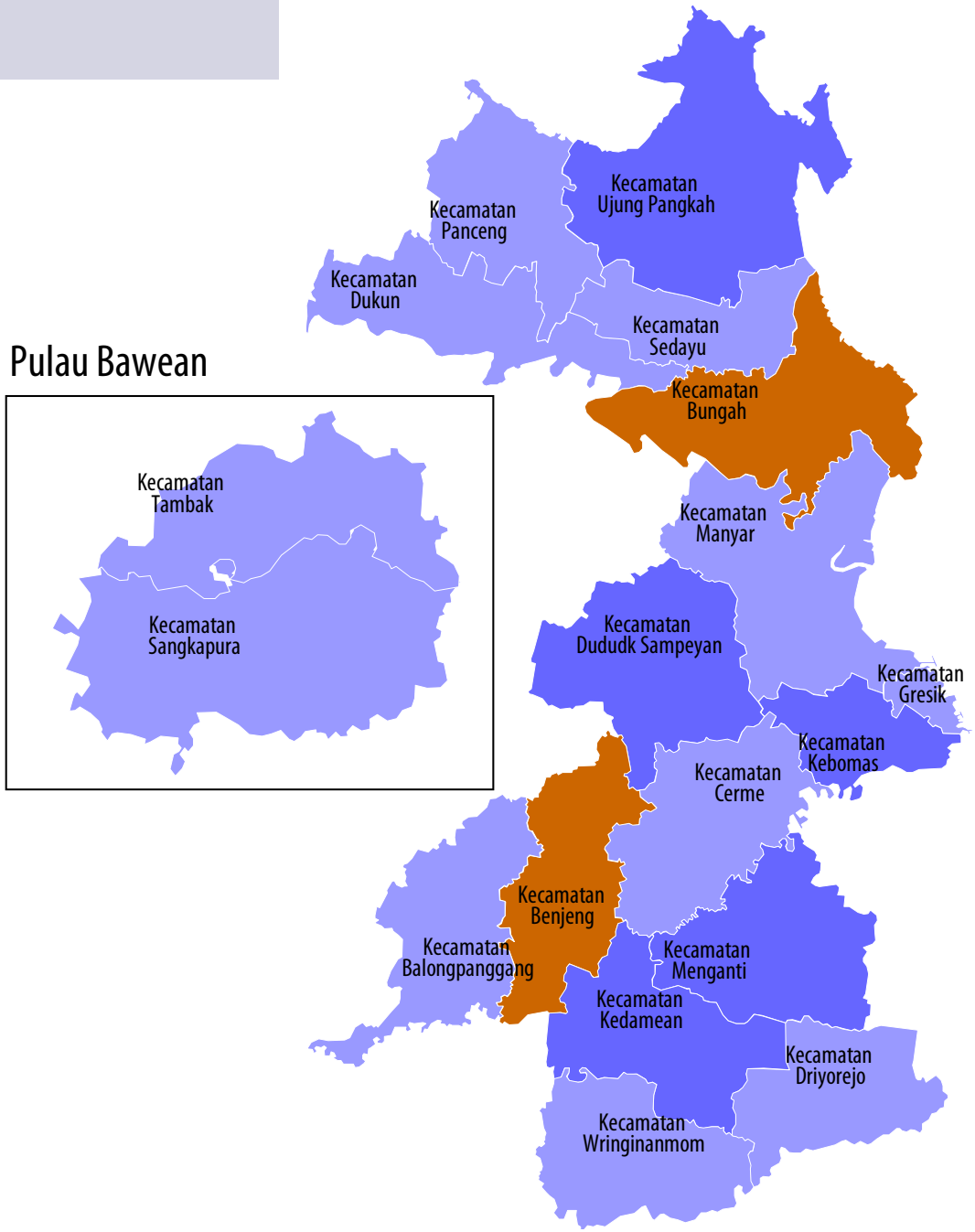

SEBARAN *Kinerja*

Kinerja
TRANSPORTASI DARAT

Baik 1	76,61	79,53	
Baik 2	79,54	82,46	
Baik 3	82,47	85,39	
Baik 4	85,4	88,32	
Sangat Baik 1	88,33	91,25	
Sangat Baik 2	91,26	94,18	
Sangat Baik 3	94,19	97,11	
Sangat Baik 4	97,12	100	

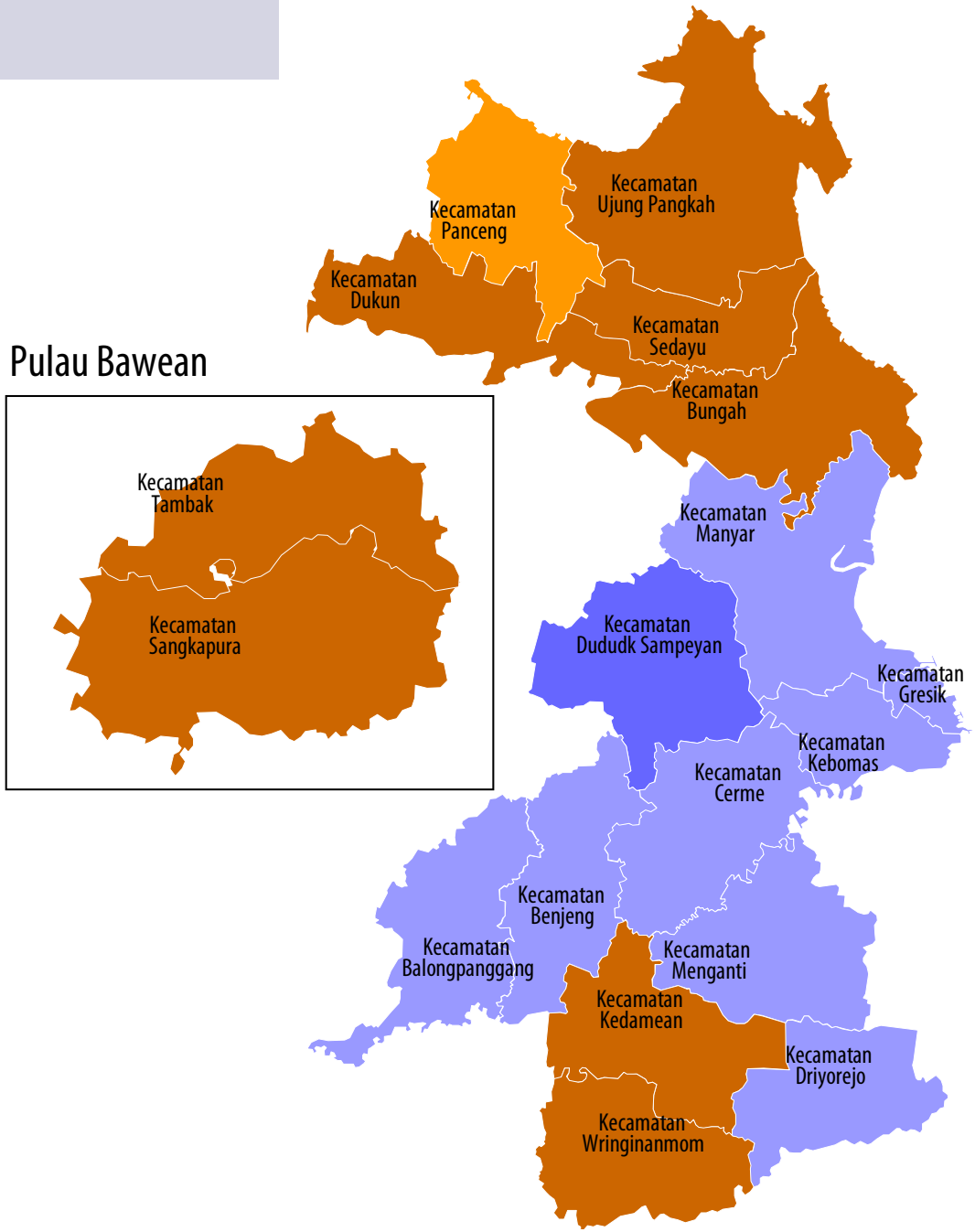

SEBARAN *Kinerja*

Kinerja
AIR BERSIH

Baik 1	76,61	79,53	
Baik 2	79,54	82,46	
Baik 3	82,47	85,39	
Baik 4	85,4	88,32	
Sangat Baik 1	88,33	91,25	
Sangat Baik 2	91,26	94,18	
Sangat Baik 3	94,19	97,11	
Sangat Baik 4	97,12	100	

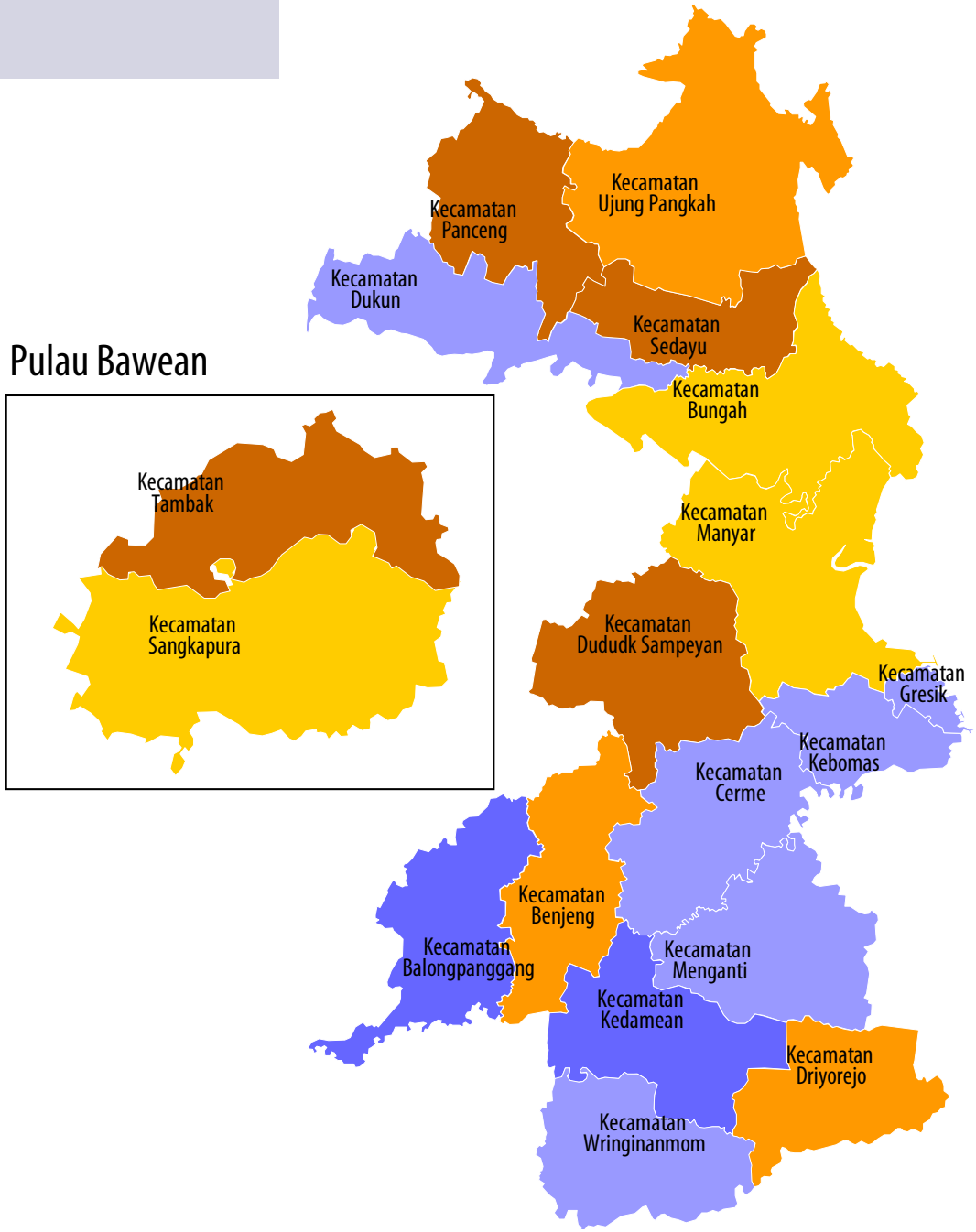

SEBARAN *Kinerja*

Kinerja
JARINGAN IRIGASI

Baik 1	76,61	79,53	
Baik 2	79,54	82,46	
Baik 3	82,47	85,39	
Baik 4	85,4	88,32	
Sangat Baik 1	88,33	91,25	
Sangat Baik 2	91,26	94,18	
Sangat Baik 3	94,19	97,11	
Sangat Baik 4	97,12	100	

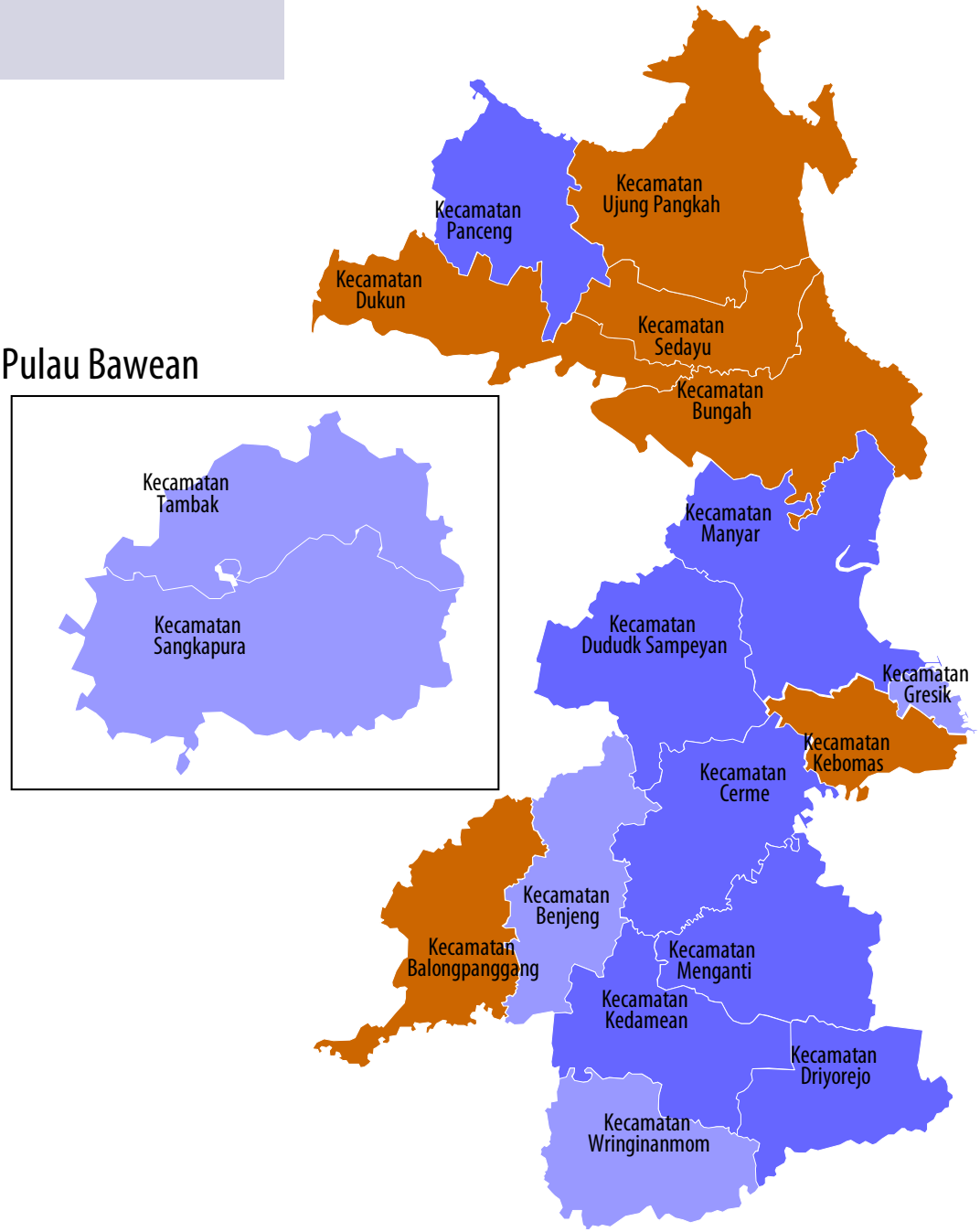

SEBARAN *Kinerja*

Kinerja
JARINGAN IRIGASI

Baik 1	76,61	79,53	
Baik 2	79,54	82,46	
Baik 3	82,47	85,39	
Baik 4	85,4	88,32	
Sangat Baik 1	88,33	91,25	
Sangat Baik 2	91,26	94,18	
Sangat Baik 3	94,19	97,11	
Sangat Baik 4	97,12	100	

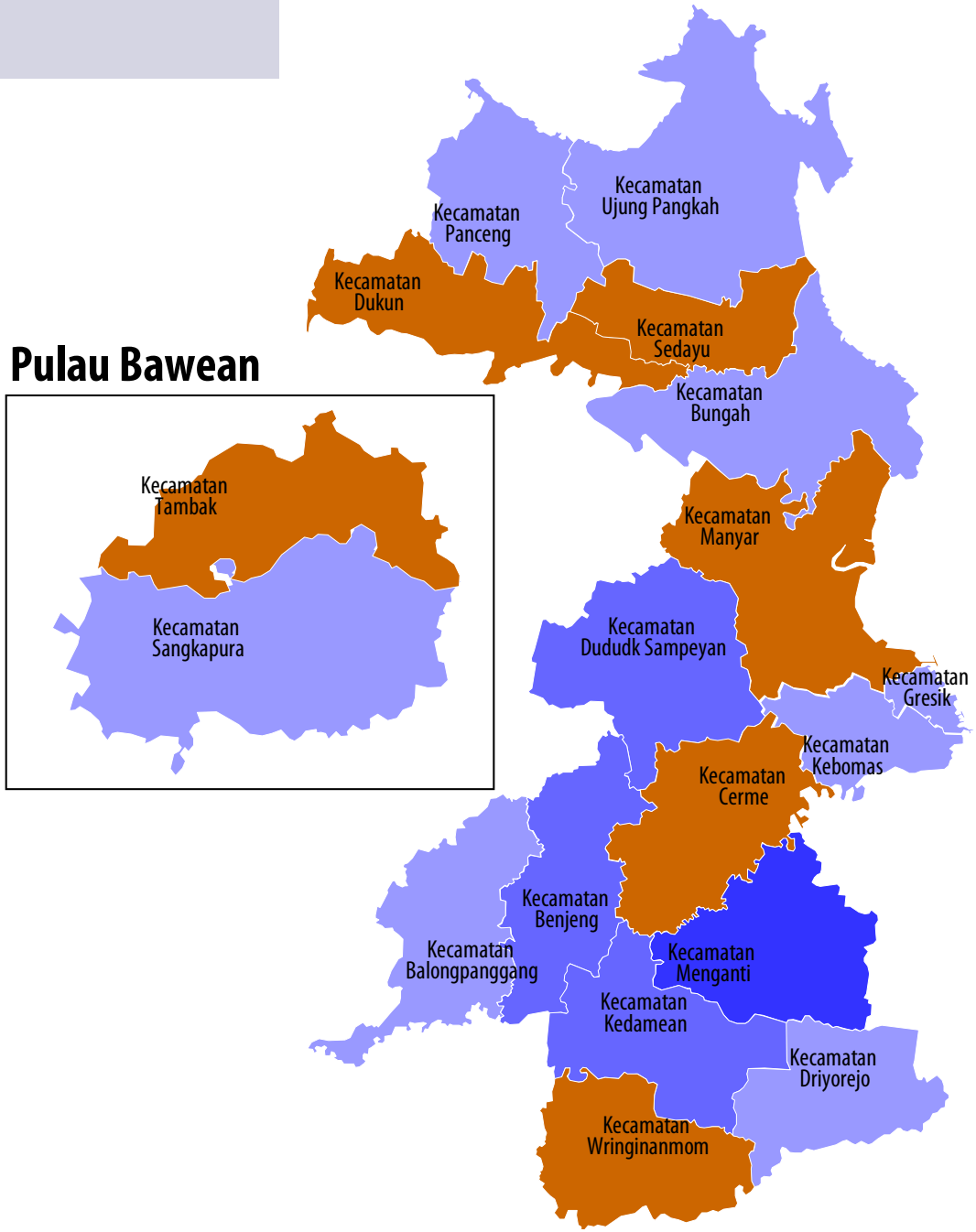

SEBARAN *Kinerja*

Kinerja
RUANG PUBLIK

Baik 1	76,61	79,53	
Baik 2	79,54	82,46	
Baik 3	82,47	85,39	
Baik 4	85,4	88,32	
Sangat Baik 1	88,33	91,25	
Sangat Baik 2	91,26	94,18	
Sangat Baik 3	94,19	97,11	
Sangat Baik 4	97,12	100	

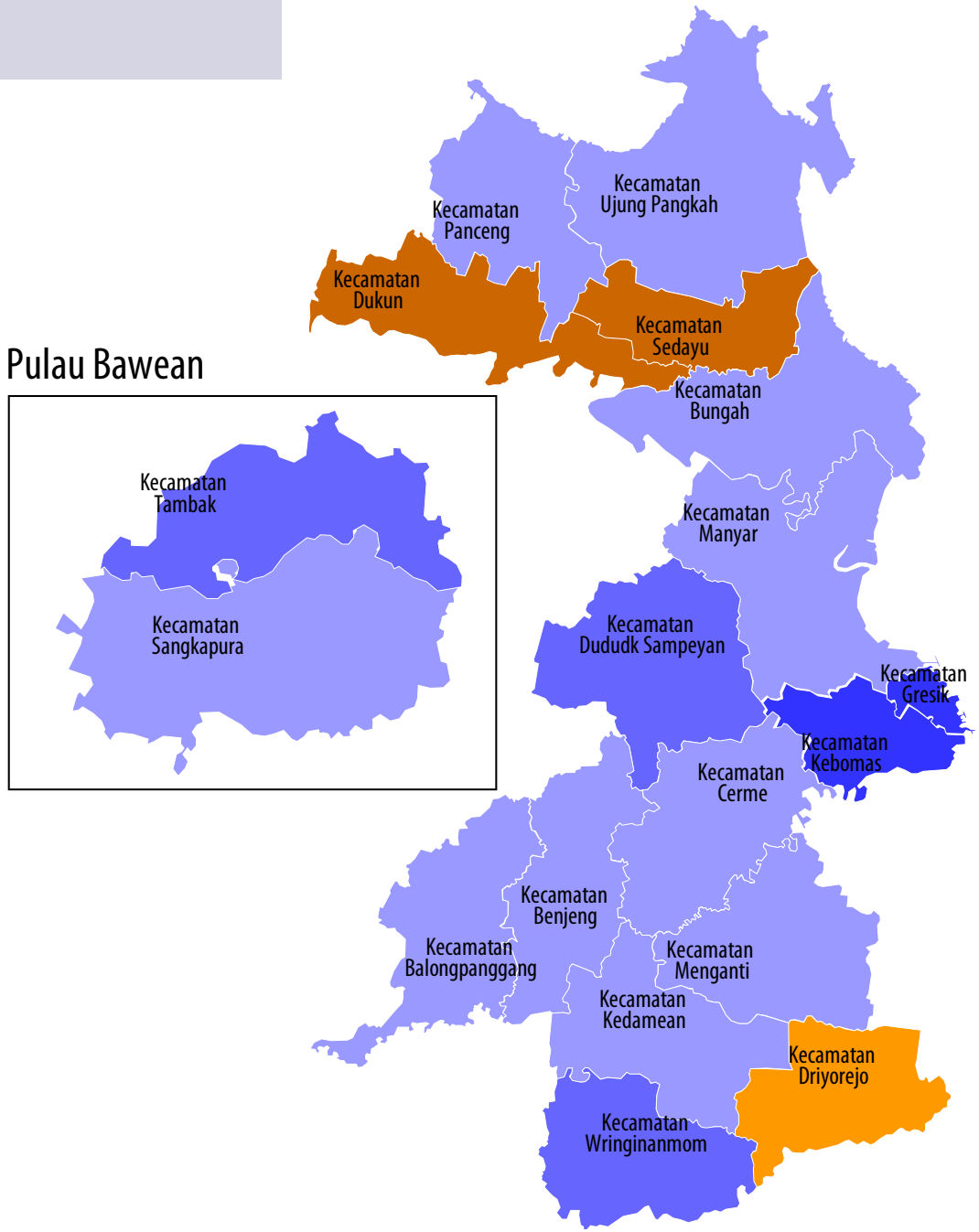

Terima Kasih